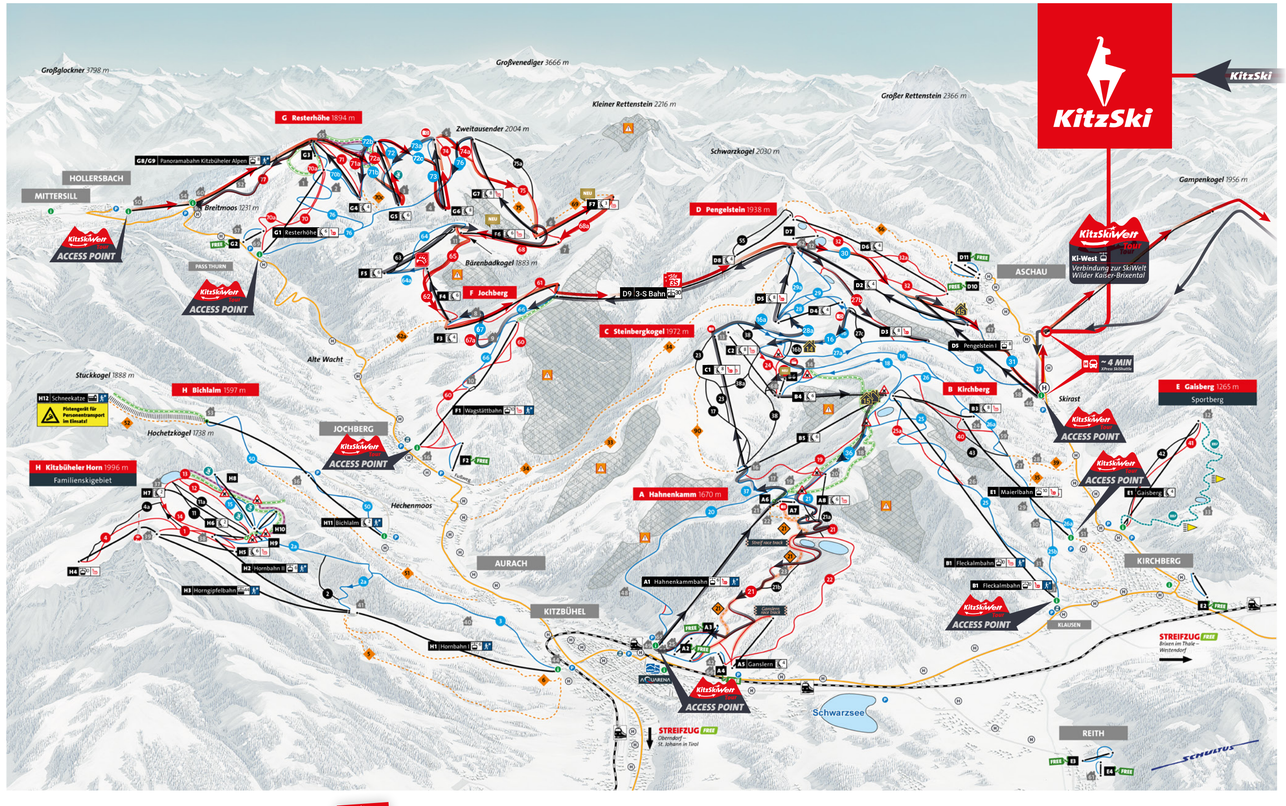

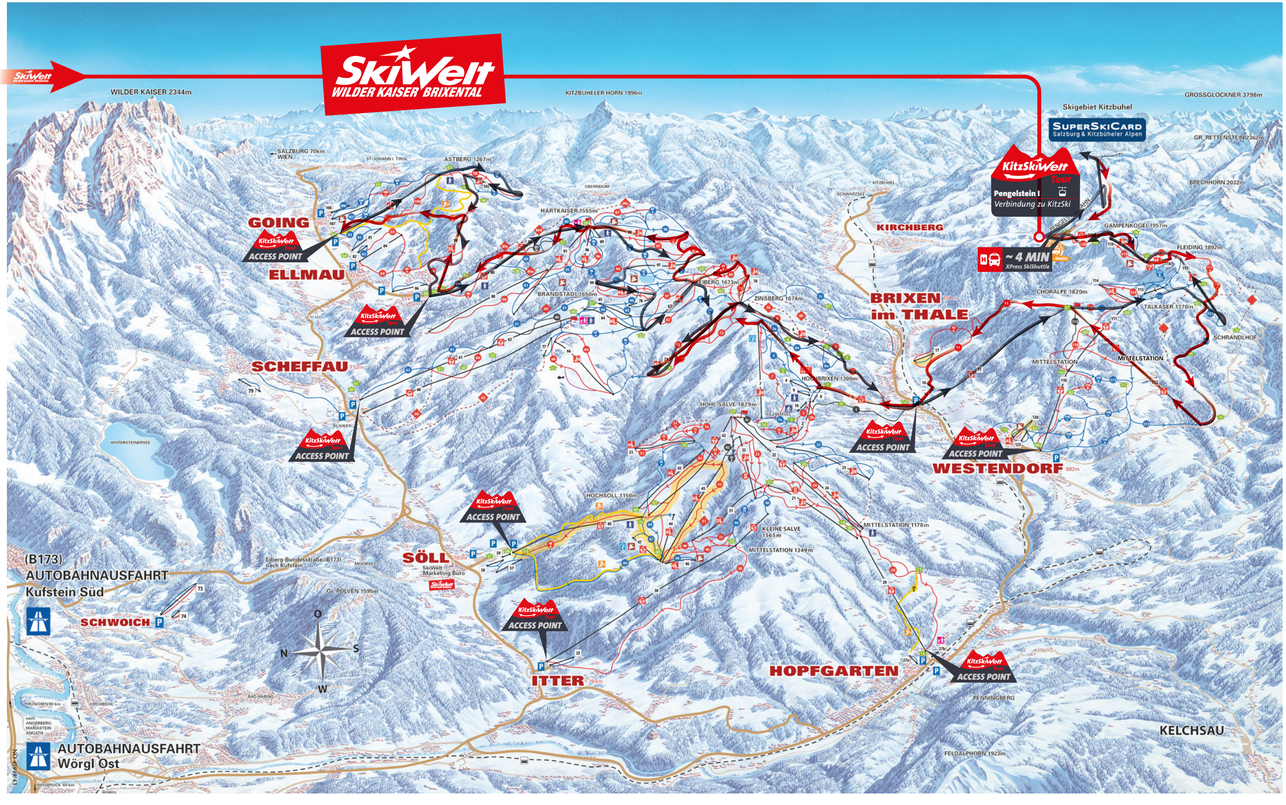

KitzSkiWelt Tour

Die längste Skirunde der Welt

Going – Pass Thurn – Going *Beispiel / Example*

KILOMETER der längsten Skirunde	HÖHENMETER der längsten Skirunde
88 km	17.232 hm
KILOMETRES of the longest skicircuit	*ALTITUDE METERS of the longest ski circuit*

START SkiWelt

1	4	100	Astberg Lift
2	● 4	102a	Sonnenlift Piste
3	4	102	Sonnenlift
4	●	90	Hausberg Abfahrt
5	10	80	10er Gondelbahn Hartkaiser
6	●	98	Almbahn Abfahrt
7	6	98	Almbahn
8	●	97b	Kögelbahn Abfahrten
9	6	97b	Kögelbahn
10	●	99b	Tanzbodenbahn
11	6	99b	Tanzbodenbahn
12	●	64a	Vbd. Tanzboden - Osthang/Eiberg
13	8	67	Eibergbahn
14	●	71a	Verbindung Eiberg - Aualm
15	●	71	Aualm - Abfahrten
16	8	71	Aualm
17	●	6	Joch Abfahrt
18	●	1b	Brixen Abfahrt
19	8	11	8er- SkiWeltbahn
20	●		Skiweg Chor - Talkaser
21	●	117	Neuhögen Abfahrt
22	8	117	Fleiding
23	●	118	Windaubergabfahrt I
24	4	119	Gampenkogel
25	● 4	120	KiWest Abfahrt

KOSTENLOSER SKIBUS / *FREE SKI BUS* ~ 4 min
bus.skiwelt.at kitzski.at/skibus

KitzSki

26	8	D1	Pengelstein I
27	●	30	Pengelstein II
28	4	D2	Pengelstein II
29	●	27b	Brunn-Kälberwald
30	8	D3	Brunn
31	●	16	Streiteck
32	●	16b	Jufen-Steilhang
33	●	16	Streiteck
34	6	B4	Sonnenrast
35	●	36	Hahnenkamm
36	●	21	Streif Familienabfahrt
37	6	A1	Hahnenkammbahn
38		A6	Starthaus
39	●	37	Melkalm
40	●	C1	Steinbergkogel
41	●	16	Streiteck
42	●	28a	Silberstube
43	8	D5	Kasereck
44	30	D9	3S-Bahn
45	●	66	Jägerwurz
46	●	67	Wurzhöhe-Süd
47	●	F4	Bärenbadkogel I
48	●	64a	Verbindung Bärenbadkogel I + II
49	●	F5	Bärenbadkogel II
50	●	68	Trattenbach
51	●	G7	Zweitausender
52	●	76	Pass Thurn Direktabfahrt
53	●	74	Hartkaiser
54		G6	Hartkaiser
55	●	73a	Verbindung - Hanglalm
56	●	72	Hanglalm
57	6	G5	Hanglalm
58	●	72b	Hanglalm - Resterkogel
59		G4	Resterkogel
60	●	70a	Resterhöhe/ Resterkogel
61	●	70	Resterhöhe
62	6	G1	Resterhöhe
63	●	70b	Resterkogel
64	4	G4	Resterkogel
65	●	77	Breitmoos
66	8	G9	Panoramabahn II
67	●	71b	Resterkogel - Hanglalm
68	6	G5	Hanglalm
69	●	72c	Hanglalm - Hartkaiser
70	●	74	Hartkaiser
71		G6	Hartkaiser
72	●	74a	Hartkaiser - Zweitausender
73	●	75	Zweitausender
74	6	F7	Trattenbach
75	●	68a	Verbindung - Trattenbach
76	8	F6	Gauxjoch
77	●	65	Bärenbadkogel-Nord
78	●	62	Bärenbadkogel I
79	4	F3	Talsen
80	10	D9	3S-Bahn
81	●	30	Pengelstein II
82	●	31	Schroll-Skirast

KOSTENLOSER SKIBUS / *FREE SKI BUS* ~4 min
SkiWest

83	8	120	Gondelbahn KiWest
84	●	119a	Gampenkogelabfahrt II
85	4	118	Windauberg
86	●	117a	Fleidingabfahrt
87	●	116er	Verbindung Fleidingabfahrt
88	●	111	Skiabfahrt Windau
89	8	112	8er Gondelbahn Choralmbahn
90	●	11	Kandleralm Abfahrt
91		18	Sonnenband
92		12	Sonnenlift
93	6	1	6er Gondelbahn Hochbrixen
94	10	3	Zinsbergbahn
95	●	72	Vbd. Filzboden - Aualm
96	●	71	Aualm - Abfahrten
97	8	71	Aualmlift
98	●	70	Mulden - Abfahrten
99	●	69	Vbd. Muldenlift-Kummeralmb.
100	6	69	Kummereralmbahn
101	●	97c	Kögelbahn Abfahrten
102	6	98	Almbahn
103	●	80	Hartkaiserbahn Talabfahrt
104	2	90	Hausberg
105	●	100d	Verbindung Ellmau - Going

ZIEL / *FINISH*

LEGENDE / *LEGEND:*

- Skitepppich / *ski belts (2x)*
- Schlepplift / *drag lifts (2x)*
- Sessellift / *chair lift* (*1x 2er, 9x 4er, 13x 6er, 9x 8er*)
- Gondel / *cable car* (*2x 6er, 5x 8er, 2x 10er, 2x 30er*)
- Schwierigkeit der Piste (*gesamt 59x*) *difficulty of the tracks (in total 59):* ● leicht / *easy (30x)* ● mittel / *medium (28x)* ○ schwer / *diffcult (1x)*
- Fotopoint *(4x)* Skimovie *(1x)*

Gestalte deine persönliche ***Create your personal***

KITZSKIWELT TOUR

www.kitzskiwelt.at

SkiWelt
WILDER KAISER BRIXENTAL

SkiWelt Wilder Kaiser - Brixental
+43 5333 400
www.skiwelt.at
office@skiwelt.at

SkiWelt Facts & Highlights:

- **275** km Pisten / ***275** km pistes*
- **81** modernste Lifte & Bahnen
  ***81** modern lifts*
- **22** Skischulen / ***22** ski schools*
- Über **80** Hütten, Bergrestaurants & Bars
  *over **80** huts, restaurants & bars*
- **RIESEN-PANORAMA** SkiWelt Brixen
  ***GIANT PANORAMA** SkiWelt Brixen*
- **3** Funparks, **11** Erlebnispisten, Geschwindigkeits-Messstrecken, Ski-Movie-Strecken, Chill Areas uvm.
  ***3** funparks, **11** adventure tracks, speed tracks, skimovie tracks & chill out areas etc.*
- **3** beleuchtete Rodelbahnen
  ***3** lighted toboggan runs*
- **10** km Nachtskilauf – Österreichs größtes Nachtskigebiet
  ***10** km night skiing – Austrias largest night skiing area*
- **148** km Langlaufloipen & **250** km Winterwanderwege
  ***148** km cross country skiing tracks & **250** km winter hiking paths*

KitzSkiWelt Tour
Die längste Skirunde der Welt

SkiWelt Wilder Kaiser – Brixental
Dorf 84 • 6306 Söll
office@skiwelt.at • skiwelt.at
T +43 5333 400

Bergbahn AG Kitzbühel
Hahnenkammstraße 1a
6370 Kitzbühel
info@kitzski.at • kitzski.at
T +43 5356 6951

KITZSKIWELT TOUR

die längste Skirunde der Welt — *the world's longest ski circuit*

Die Herausforderung für **besonders gute Skifahrer**, die ihr Können und ihre Ausdauer unter Beweis stellen möchten! Die **KitzSkiWelt Tour** verbindet das weltbeste Skigebiet **KitzSki** mit der **SkiWelt Wilder Kaiser – Brixental**, dem ökologischsten Skigebiet der Welt. Mit **88 Kilometern Abfahrt** als längste Variante **von Going bis Hollersbach/Mittersill - retour** und einer eindrucksvollen Vielfalt an Pisten ist diese die längste Skirunde der Welt und somit ein echtes Muss für jeden Skifahrer!

Der **Einstieg** in die **KitzSkiWelt Tour** ist in insgesamt **14 Orten** von **KitzSki** und der **SkiWelt** möglich *(KitzSki: Aschau, Kirchberg, Kitzbühel, Jochberg, Pass Thurn und Hollersbach/Mittersill | SkiWelt: Brixen im Thale, Ellmau, Going, Hopfgarten, Itter, Scheffau, Söll und Westendorf)*. Entlang der **KitzSkiWelt Tour** eröffnen sich die beeindruckenden **Bergpanoramen** auf den **Wilden Kaiser**, die **Hohe Salve**, die **Kitzbüheler** und **Tuxer Alpen** und die **Hohen Tauern**. Zudem gibt es zahlreiche **Spots** für persönliche **Erinnerungsfotos,** beispielsweise am legendären **Starthaus** der **Streif**, wo ein professioneller skiline Photopoint mit Kamera installiert ist oder der **Hohen Salve**, der **höchsten Wallfahrtskirche** Österreichs mit Blick auf über **siebzig 3.000er Gipfel**.

Die eigens konzipierte Website **kitzskiwelt.at** bietet aus jedem Einstiegsort von **KitzSki** und der **SkiWelt** die **besten Routenvorschläge** für die **KitzSkiWelt Tour** und auch mittels **KitzSki App** kann man sich sorgenfrei durch die beiden Skigebiete navigieren lassen.

Sollten einen die Kräfte entlang der **KitzSkiWelt Tour** verlassen, kann das **kostenlose Skibusangebot** für die Heimfahrt genutzt werden. Für die **KitzSkiWelt Tour** gibt es attraktive Tageskartenangebote inklusive Goodies.

*The challenge for **experienced skiers** who want to put their skills and stamina to the test. The **KitzSkiWelt Tour** connects the world's best ski area, **KitzSki,** with the **SkiWelt Wilder Kaiser – Brixental,** the world's greenest ski area. With more than **88-kilometre descent** as the longest variant from **Going to Hollersbach/Mittersill - return** and an impressive range of slopes, this is the longest ski circuit in the world and for that reason it's an absolute must for every skier.*

Access** on to the **KitzSkiWelt Tour** is possible at a total of **14 KitzSki** and **SkiWelt** locations (KitzSki: Aschau, Kirchberg, Kitzbühel, Jochberg, Pass Thurn and Hollersbach/Mittersill | SkiWelt: Brixen im Thale, Ellmau, Going, Hopfgarten, Itter, Scheffau, Söll and Westendorf). As you make your way along the **KitzSkiWelt Tour,** several impressive mountain **panoramas** open out, namely **Wilder Kaiser, Hohe Salve,** the **Kitzbühel** and **Tux Alps** and **Hohe Tauern.** There are also numerous **spots** for your own **souvenir photos,** for example, at the legendary **Starthaus** on the **Streif,** where a professional skiline photo point with camera is installed, plus **Hohe Salve,** the **highest pilgrimage church** in Austria with a view of over **seventy 3,000-metre peaks.

*A specially designed "landing page" on our website, **kitzskiwelt.at,** offers the **best route suggestions** for the KitzSkiWelt Tour from every **KitzSki** and **SkiWelt access point** and you can also use the KitzSki app to navigate effortlessly through the two ski areas.*

*If you run out of energy along the KitzSkiWelt Tour, you can always take up the offer of the **free ski bus offer** to get you home. There are attractive day ticket deals for the KitzSkiWelt Tour, goodies included.*

KITZSKIWELT TOUR TAGESTICKET — *DAY TICKET*

	Hauptsaison / *high season* 21.12.2024 – 14.03.2025	Nebensaison / *low season* Saisonstart bis / *start of the season until* 20.12.2024 von / *from* 15.03.2025 bis / *until* 30.03.2025
Erwachsene / *adults*	€ 79,00	€ 73,00
Jugendliche / *youth (2008 – 2006)*	€ 59,50	€ 55,00
Kinder / *children (2018 – 2009)*	€ 39,50	€ 36,50

KitzSkiWelt Tour-Tickets sind an allen KitzSki- & SkiWelt-Kassenstellen erhältlich, sowie online auf kitzskiwelt.at.

Übrigens: Wer eine **SuperSkiCard** oder **Snow Card Tirol** besitzt, hält bereits das ideale Ticket in den Händen, um die **KitzSkiWelt Tour** zu **erkunden**.

TIPP: Für den besonders **sportlichen Genuss** der **KitzSkiWelt Tour** empfiehlt es sich einen **persönlichen Skiguide** zu nehmen. Die Partner der Skischulen sind dafür die besten Experten!

Reduzierte Preise für Gruppen ab 20 Personen.
*Details auf **kitzskiwelt.at***

KitzSkiWelt Tour tickets are avaiable at all KitzSki- and SkiWelt cash desks as well as online kitzskiwelt.at.

*By the way, anyone who is already in possession of a **SuperSkiCard** or **Snow Card Tirol** has at their disposal the perfect ticket for **exploring** the **KitzSkiWelt Tour.***

***Tip:** For the **best** possible **enjoyment** of the KitzSkiWelt Tour as a sporting activity, it is advisable to take **a personal ski guide** with you. Our partners in the ski schools can supply the best experts for this.*

Reduced prices for groups of 20 people or more.
*Details available at **kitzskiwelt.at***

HIGHLIGHTS ENTLANG DER KITZSKIWELT TOUR
HIGHLIGHTS ALONG THE KITZSKIWELT TOUR

Auf deiner Runde durch die beiden Skigebiete KitzSki und SkiWelt warten neben jeder Menge Skigenuss folgende Highlights auf dich:

On your round through the two skiing areas KitzSki and SkiWelt the following highlights are waiting for you besides a lot of skiing pleasure:

KitzSkiWelt Tour
Die längste Skirunde der Welt

KITZSKI:

STARTHAUS STREIF
Das Starthaus der legendären Streifabfahrt erstrahlt seit 2021 in neuem Glanz und garantiert seinen Besuchern einen atemberaubenden Blick auf die Mausefalle und den Wilden Kaiser.

STREIF START HOUSE
The start house of the legendary Streif downhill ski run shines in new splendor since 2021 and guarantees its visitors a breathtaking view of the Mausefalle and the Wilder Kaiser.

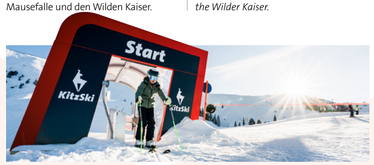

SKIMOVIE STRECKE KITZBÜHEL PISTE 16 - STREITECK
Professionelles Rennläufer Feeling entlang der neuen Skimoviestrecke im Kernskigebiet Hahnenkamm. 3 Kameras filmen den Lauf, das Video gibts auf skiline.cc zum kostenlosen Download.

SKIMOVIE TRACK KITZBÜHEL PISTE 16 - STREITECK
Professional race feeling along the new skimovie track in the core ski area Hahnenkamm. 3 cameras film the run, the video is available for free download on skiline.cc.

KITZSKI FOTOPOINTS
5 Fotopoints für das Erinnerungsfoto an einen legendären Skitag:
Starthaus Streif, Selfie-Sessel Steinbergkogel & Brunn sowie die KitzSki Schriftzüge an der Jufen und Hartkaser-Bergstation.

KITZSKI PHOTO POINTS
5 photo points for your souvenir picture of a legendary skiing day:
Streif start house, Steinbergkogel & Brunn selfie chairs and the KitzSki logo lettering at the Jufen and Hartkaser mountain stations.

SKIWELT:

HOHE SALVE
Am Gipfel der Hohen Salve befindet sich mit einem Panoramablick auf über 70 Dreitausender Gipfel die höchste Wallfahrtskirche Österreichs, die höchste Drehterrasse sowie das höchste Drehrestaurant Österreichs.

HOHE SALVE
The highest pilgrimage church in Austria, the highest circulating terrace and the highest spinning restaurant in Austria are located at the summit of the Hohe Salve with a panoramic view of over 70 three-thousand-meter peaks.

CHORALPE WESTENDORF
Der Aussichtsberg. Bleib kurz stehen und genieße das Panorama. Vor dir befindet sich die Hohe Salve und der Wilde Kaiser. Als nächstes wartet mit der Kandleralm Abfahrt eine besonders beeindruckende Panoramaabfahrt auf dich.

CHORALPE WESTENDORF
The panoramic mountain. Stop for a moment and enjoy the view. Right in front of you is the Hohe Salve and the Wilder Kaiser. Next, a particularly impressive panoramic descent awaits you with the Kandleralm run.

PLATTFORM MIT RIESEN-PANORAMA
Kurze Zeit zum Durchatmen bietet dir die neue Entspannungszone auf der Zinsbergbahn-Bergstation in der SkiWelt Brixen. Dich erwarten bei einem einzigartigen 360° Panorama, Wohlfühl-Liegen & Viscope-Ferngläser zum Entdecken der Bergwelt.

GIANT PANORAMIC VIEWNG PLATFORM
The new relaxation zone at the Zinsbergbahn mountain station in the Zinsbergbahn mountain station in the SkiWelt Brixen. A unique 360° panorama awaits you, feel-good loungers & Viscope binoculars to discover the mountain world.

SKIBUS-VERBINDUNGEN
SKI BUS CONNECTIONS

Sollte sich der Rückweg deiner KitzSkiWelt Tour auf Skiern zeitlich nicht mehr ausgehen, steht dir ein umfangreiches Skibusnetz vom Pass Thurn bis nach Hopfgarten im Brixental sowie von Aschau (Ki-West) nach Kitzbühel zur Verfügung. Außerdem kannst du zwischen Kitzbühel Hahnenkamm und Westendorf den kostenlosen ÖBB-Streifzug nutzen.

***Hinweis:** Nach Söll, Scheffau, Ellmau und Going gibt es im Winter 2024/25 noch keine Skibusverbindung. Plane deinen Rückweg auf Skiern immer zeitgerecht nach den Öffnungszeiten der Lifte. Im Tourenplaner auf KitzSkiWelt.at findest du bei jedem Lift die Öffnungszeiten.*

If you don't have enough time to return to your starting point of your KitzSkiWelt tour journey by ski, you can use the extensive ski bus network from Pass Thurn to Hopfgarten im Brixental and from Aschau (Ki-West) to Kitzbühel. You can also use the free ÖBB-Streifzug (train) between Kitzbühel Hahnenkamm and Westendorf.

Note: There is no ski bus connection to Söll, Scheffau, Ellmau or Going in winter 2024/25. Always plan your way back on skis with enough time according to the opening hours of the lifts. Within the tour planner on KitzSkiWelt.at you can find the opening hours for each lift.

Busfahrplan
bus timetable:

4826 Pengelstein → KI.-West *gültig von 21.12.2024 bis 16.03.2025*

Kirchberg i. T. Pengelstein	**ab**	10:25	10:35	10:45	10:55	11:05	11:15	11:25	11:35	11:45	11:55	12:05	12:15	12:25	12:35	12:45	12:55	13:05	13:15	13:25	13:35	13:45	13:55	14:05	14:15	14:25	14:35	14:45	15:10
Kirchberg i. T. Schirast		10:27	10:37	10:47	10:57	11:07	11:17	11:27	11:37	11:47	11:57	12:07	12:17	12:27	12:37	12:47	12:57	13:07	13:17	13:27	13:37	13:47	13:57	14:07	14:17	14:27	14:37	14:47	15:12
Aschau b. Kb. Ch Reiserer		10:28	10:38	10:48	10:58	11:08	11:18	11:28	11:38	11:48	11:58	12:08	12:18	12:28	12:38	12:48	12:58	13:08	13:18	13:28	13:38	13:48	13:58	14:08	14:18	14:28	14:38	14:48	15:13
Aschau b.Kb. KI – West	***an***	*10:29*	*10:39*	*10:49*	*10:59*	*11:09*	*11:19*	*11:29*	*11:39*	*11:49*	*11:59*	*12:09*	*12:19*	*12:29*	*12:39*	*12:49*	*12:59*	*13:09*	*13:19*	*13:29*	*13:39*	*13:49*	*13:59*	*14:09*	*14:19*	*14:29*	*14:39*	*14:49*	*15:14*

4826 KI.-West → Pengelstein *gültig von 21.12.2024 bis 16.03.20*

Aschau b.Kb. KI – West	**ab**	9:50	10:30	10:40	10:50	11:00	11:10	11:20	11:30	11:40	11:50	12:00	12:10	12:20	12:30	12:40	12:50	13:00	13:10	13:20	13:30	13:40	13:50	14:00	14:10	14:20	14:30	14:40
Aschau b. Kb. Ch Reiserer		9:51	10:31	10:41	10:51	11:01	11:11	11:21	11:31	11:41	11:51	12:01	12:11	12:21	12:31	12:41	12:51	13:01	13:11	13:21	13:31	13:41	13:51	14:01	14:11	14:21	14:31	14:41
Kirchberg i. T. Schirast		9:52	10:32	10:42	10:52	11:02	11:12	11:22	11:32	11:42	11:52	12:02	12:12	12:22	12:32	12:42	12:52	13:02	13:12	13:22	13:32	13:42	13:52	14:02	14:12	14:22	14:32	14:42
Kirchberg i. T. Pengelstein	**ab**	9:54	10:34	10:44	10:54	11:04	11:14	11:24	11:34	11:44	11:54	12:04	12:14	12:24	12:34	12:44	12:54	13:04	13:14	13:24	13:34	13:44	13:54	14:04	14:14	14:24	14:34	14:44

4826 Pengelstein → KI.-West *gültig von 17.03.2025 bis 30.03.2025*

Kirchberg i. T. Pengelstein	**ab**	10.25	11.05	11.20	11.35	11.50	12.05	12.20	12.35	12.50	13.05	13.20	13.35	13.50	14.20	14.45	15.10										
Kirchberg i. T. Schirast		10.27	11.07	11.22	11.37	11.52	12.07	12.22	12.37	12.52	13.07	13.22	13.37	13.52	14.22	14.47	15.12										
Aschau b. Kb. Ch Reiserer		10.28	11.08	11.23	11.38	11.53	12.08	12.23	12.38	12.53	13.08	13.23	13.38	13.53	14.23	14.48	15.13										
Aschau b.Kb. KI – West	***an***	10.29	11.09	11.24	11.39	11.54	12.09	12.24	12.39	12.54	13.09	13.24	13.39	13.54	14.24	14.49	15.14										

4826 Pengelstein → KI.-West *gültig von 17.03.2025 bis 30.03.2025*

Aschau b.Kb. Ki - West	**ab**	9.50	10.30	10.50	11.00	11.15	11.30	11.45	12.00	12.15	12.30	12.45	13.00	13.15	13.30	13.45	14.00	14.30									
Aschau b. Kb. Brechhorn		9.50	10.30	10.50	11.00	11.15	11.30	11.45	12.00	12.15	12.30	12.45	13.00	13.15	13.30	13.45	14.00	14.30									
Aschau b. Kb. Ch Reiserer		9.51	10.31	10.51	11.01	11.16	11.31	11.46	12.01	12.16	12.31	12.46	13.01	13.16	13.31	13.46	14.01	14.31									
Kirchberg i. T. Schirast		9.52	10.32	10.52	11.02	11.17	11.32	11.47	12.02	12.17	12.32	12.47	13.02	13.17	13.32	13.47	14.02	14.32									
Kirchberg i. T. Pengelstein I	***an***	9.54	10.34	10.54	11.04	11.19	11.34	11.49	12.04	12.19	12.34	12.49	13.04	13.19	13.34	13.49	14.04	14.34									

POSTBUS
Ein Unternehmen der ÖBB

St. Johanner Straße 18, 6370 Kitzbühel
Tel. 05356/62715-0
Kundeninformation 0810 222 333 (täglich von 6 bis 22 Uhr)
www.postbus.at

Bitte beachte, dass es sich bei den oben genannten Zeiten nur um einen Auszug des Busfahrplanes handelt und dieser nicht vollständig ist. Zwischen den Talstationen Pengelstein I und Ki-West fährt ein Pendelbus im 10-Minuten Takt. *Please note that the times mentioned above are only an excerpt of the bus schedule and are not complete. Between the valley stations Pengelstein I and Ki-West runs a shuttle bus every 10 min.*

LET ME GUIDE YOU.
Routenführung per KitzSki App
guiding via KitzSki app:

Skiresort.de 2023
BESTE SKIRUNDE
★★★★★
KitzSkiWelt Tour

DE · EN
2024/25

HÖHENMETER **17.232** hm
KILOMETER **88** km

KitzSki

KitzSki – Bergbahn Kitzbühel
+43 5356 6951
www.kitzski.at
info@kitzski.at

KitzSki Facts & Highlights:

- **233** km Abfahrtskilometer
  ***233** km pistes*
- **577** ha Pistenfläche
  ***577** of slope area*
- **58** Liftanlagen / ***58** lifts*
- **41** km Skirouten / ***41** km skiroutes*
- **4** Snowparks & Funslopes
- **60** Bergrestaurants & Hütten
  ***60** mountain restaurants & huts*
- Fotopoint am Starthaus der weltberühmten Streif
  photo point at Streif start house
- **3S**-Bahn – eine der spektakulärsten Seilbahnen der Alpen
  ***3S** cable car – one of the most spectacular cable cars in the Alps*
- **5** beschilderte Pisten-Skitouren
  ***5** signed ski touring tracks*
- **5** Winterwanderwege
  ***5** winter hiking paths*
- **1** beleuchtete Rodelbahn Gaisberg
  ***1** lighted toboggan run Gaisberg*
- **2** Höhenloipen
  ***2** cross country skiing tracks*