

DE  
2026

# BERGSOMMER

in Kitzbühel und Kirchberg



Wandern · Biken · Familie · Ausflugsziele

# WILLKOMMEN IM BERGSOMMER DER BERGBAHN KITZÜHEL!

Die Berge rufen – und wir freuen uns, Ihnen die Vielfalt unseres Sommerangebots zu präsentieren. Wandern steht dabei im Mittelpunkt: Ob auf panoramareichen Höhenwegen, bei beeindruckenden Gipfeltouren oder entspannten Spaziergängen – unsere Bergwelt bietet einzigartige Naturerlebnisse für jeden Geschmack.

Doch auch für Bike-Begeisterte gibt es Grund zur Freude: Anfang Juni eröffnen wir den neuen Kirchberg Trail! Mit zehn Kilometern voller Flow, Wellen und Kurven ist er der längste Trail Tirols und verspricht unvergessliche Momente für Familien, Genussbiker und Actionfans.

Dank des Engagements und der Leidenschaft unseres Teams gelingt es uns, die Schönheit unserer Region für Einheimische und Gäste gleichermaßen erlebbar zu machen. Der Sommer bei KitzSki verbindet sportliche Herausforderungen, Naturgenuss und höchste Qualität zu einem stimmigen Gesamterlebnis. Wir laden Sie herzlich ein, die Vielfalt unseres Bergsommers zu entdecken – und wünschen Ihnen inspirierende und erlebnisreiche Tage!



**Mag. Anton Bodner**  
Vorstandsvorsitzender der  
Bergbahn AG Kitzbühel

**Mag. Christian Wörister**  
Vorstand der  
Bergbahn AG Kitzbühel

# UMFANGREICHES SOMMERANGEBOT AUF UNSEREN BERGEN!


Als Bürgermeister unserer Stadt freut es mich besonders, auf das umfangreiche Sommerprogramm unserer Bergbahn AG Kitzbühel hinweisen zu dürfen. Der Bergsommer in Kitzbühel steht für Naturerlebnis, Bewegung und gelebte Gastfreundschaft. Mit viel Engagement und Weitblick entwickelt KitzSki sein Angebot stetig weiter und zeigt, dass unsere Berge weit mehr sind als eine Wintersportdestination.

Ob genussvolles Wandern auf panoramareichen Höhenwegen, abwechslungsreiche Bike-Strecken für Familien und sportliche Mountainbiker oder eindrucksvolle Gipfeltouren mit den Kitz Mountain Guides –

der Sommer eröffnet vielfältige Möglichkeiten, die Schönheit unserer Region aktiv zu entdecken. Dabei verbinden sich sportliche Herausforderung, Sicherheit und höchste Qualität zu einem stimmigen Gesamterlebnis.

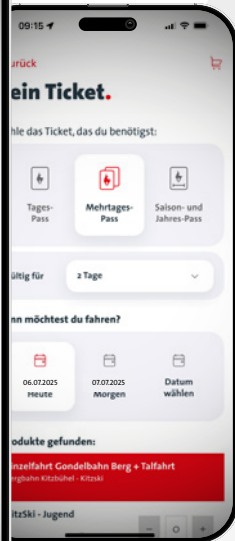
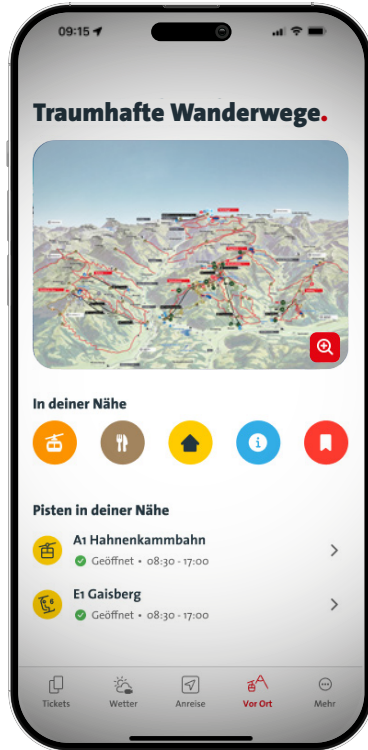
Mein Dank gilt allen Mitarbeiterinnen und Mitarbeitern, die mit Herzblut daran arbeiten, Einheimischen wie Gästen unvergessliche Tage zu bereiten. Ich wünsche Ihnen inspirierende Einblicke und einen erlebnisreichen Bergsommer.

Herzlichst,



**Dr. Klaus Winkler**  
*Bürgermeister der Stadt Kitzbühel  
und Aufsichtsratsvorsitzender  
der Bergbahn AG Kitzbühel*






# KITZSKI APP.

*dein Begleiter am Berg*

Mit der kostenlosen **KitzSki App** bekommst du täglich aktuelle Infos und Tipps:

- ✔ Smartphone-Ticket
- ✔ Liftstatus
- ✔ Livecams mit Temperatur
- ✔ KitzMountain Guiding
- ✔ Hüttenguide
- ✔ Parkplätze
- ✔ Livefahrplan: Bus + Zug
- ✔ News
- ✔ Betriebszeiten der KitzSki-Sommerbahnen



**KOSTENLOS DOWNLOADEN**

# INHALT

Bergsommer 2026 Ausgabe 1

**Auflage:** 50.000 (35.000 Deutsch, davon 11.000 kostenlose  
Zustellung per Post | 15.000 Englisch)

**Herausgeber Medieninhaber/Verleger:** Bergbahn AG Kitzbühel,  
Hahnenkammstraße 1a, 6370 Kitzbühel, Tel.: 05356 6951, E-Mail:  
info@kitzski.at, www.kitzski.at

**Layout/Produktion:** Joachim Frenner

**Redaktion:** Stefanie Prader, M.A., Martin Walch, B.A., alpinguin  
content services (Lili Spatz, M.A., Mag. Christoph Steiner)

**Fotos/Illustrationen:** Helmut Lackner, e3 media house, Markus  
Mitterer, Elisabeth Laiminger, Tom Klocker, Michael Werlberger,  
Mittersill Plus, KSC-Kitzbühel, Tirol Werbung, Mathäus Gartner,  
TVB Kitzbüheler Alpen-Brixental, Verein Bike ARGE, Erwin Haiden,  
Joachim Frenner

**Druck:** SANDLER Gesellschaft m.b.H. & Co. KG., Druckereiweg 1,  
AT-3671 Marbach an der Donau, www.sandler.at

<b>KitzSki Sommerbahnen</b>	<b>6</b>
<b>KitzSki Panoramakarte</b>	<b>8</b>
<b>Barrierefrei am Berg</b>	<b>12</b>
<b>Hahnenkamm</b>	<b>14</b>
Weltcupfeeling Streif	<b>15</b>
Sommererlebnis Streif	<b>16</b>
Panoramarundweg	<b>17</b>
Sundowner	<b>19</b>
Das Starthaus Streif	<b>20</b>
Hahnenkamm für jede Zeit	<b>21</b>
<b>Bergrestaurant Pengelstein</b>	<b>25</b>
<b>Fleckalmbahn</b>	<b>26</b>
<b>Kitzbüheler Horn</b>	<b>28</b>
Karstweg	<b>29</b>
Alpenblumengarten	<b>30</b>
Kids Kletterpfad & Kletterwiese	<b>31</b>
Horn Gipfel Frühstück	<b>32</b>
Bichlalm	<b>34</b>
<b>Gaisberg</b>	<b>36</b>
Goasberg Rätseltour	<b>37</b>
<b>Resterkogel</b>	<b>38</b>
Sommererlebnis Resterkogel	<b>38</b>
<b>Wasser am Berg</b>	<b>40</b>
<b>Nachhaltiges Verhalten am Berg</b>	<b>42</b>

<b>360 Flow Trails</b>	<b>44</b>
Kirchberg Trail	<b>46</b>
Hahnenkamm Trail	<b>48</b>
Fleckalm Trail	<b>49</b>
Gaisberg Trail	<b>50</b>
Lisi Os! Trail	<b>51</b>
Sonnenrast Trail	<b>52</b>
Upper Streiteck Trail	<b>53</b>
Lower Streiteck Trail	<b>54</b>
MTB Family Area Streiteck	<b>55</b>
Biken – Miteinander am Berg	<b>56</b>
<b>KitzMountain Guiding</b>	<b>58</b>
Unsere Wanderführer	<b>60</b>
<b>Wochenprogramm</b>	
Streif Viewing	<b>62</b>
Streif Spaziergang	<b>64</b>
Karstweg	<b>65</b>
Horn-Bichlalm	<b>66</b>
Hightech am Berg	<b>67</b>
Gaisberg Almen Runde	<b>68</b>
Sonnenuntergangswanderung	<b>69</b>
Sonnenaufgangstour am Horn	<b>70</b>
Wanderungen à la carte	<b>71</b>
<b>Badezentrum AQUARENA</b>	<b>72</b>
<b>KitzSki Living</b>	<b>74</b>



# KITZSKI SOMMERBAHNEN

## A1 HAHNENKAMMBAHN



SEIT 1996  2,4 km  98 Stk.  5 m/s

### Betriebszeiten

01. – 31.05. und 15.06. – 01.11.2026:  
08:30 – 17:00 Uhr

### Abendbetrieb

26.06. – 18.09.2026 jeden Freitag:  
17:45 – 23:00 Uhr

### Verlängerte Betriebszeit

27.06. – 31.10.2026 jeden Samstag:  
bis 18:00 Uhr

     60 cm

## B1 FLECKALMBAHN



SEIT 2019  4,1 km  96 Stk.  7 m/s

### Betriebszeiten

04.06. – 11.10.2026:  
08:30 – 17:00 Uhr

     90 cm

## B4 SONNENRAST



SEIT 2005  1,1 km  57 Stk.  5 m/s

### Betriebszeiten

04.06. – 11.10.2026:  
09:00 – 16:00 Uhr



## E1 GAISBERG SESSELBAHN




SEIT 2003  1,5 km  74 Stk.  5 m/s

### Betriebszeiten

18. – 19.04., 25. – 26.04., 01. – 03.05.  
und 09.05. – 26.10.2026:  
08:30 – 17:00 Uhr





# DIE HAHNENKAMMBAHN UND HORNBAHNEN WURDEN AUSGEZEICHNET.

Mit dem Gütesiegel „Beste Österreichische Sommer-Bergbahnen“ vom Fachverband der Seilbahnen der Wirtschaftskammer Österreich werden nur Unternehmen prämiert, die qualitätsgeprüfte Erlebnisangebote bieten.

## H1+H2 6 HORNBAHN I+II



SEIT 1991 3,5 km 106 Stk. 5 m/s

### Betriebszeiten

23.05. – 11.10.2026:  
H1 08:30 – 17:00 Uhr  
H2 08:45 – 17:00 Uhr



## H3 44 HORNGIPFELBAHN



SEIT 1955 2,2 km 2 Stk. 10 m/s

### Betriebszeiten

23.05. – 11.10.2026:  
08:45 – 17:00

### Fahrten alle 15 Minuten



## H11 2 BICHLALM SESSELLIFT



SEIT 2015 2,6 km 101 Stk. 2,5 m/s

### Betriebszeiten

13.06. – 27.09.2026:  
09:00 – 17:30

### Bei Schönwetter zusätzlich:

03. – 04.10., 10. – 11.10., 17. – 18.10.2026:  
09:00 – 17:30  
24. – 26.10.2026: 09:00 – 16:30

### Verlängerte Betriebszeiten

#### bei Schönwetter:

03.07. – 29.08.2026 jeden FR & SA:  
bis 20:00

Bitte erkundige dich auf [kitzski.at](http://kitzski.at), ob der Bichlalm Sessellift bis 20:00 Uhr in Betrieb sein wird.

## G8 9 PANORAMABAHN G9 KITZBÜHELER ALPEN I+II



SEIT 2015 2,6 km 101 Stk. 2,5 m/s

### Betriebszeiten

20.06. – 11.10.2026:  
08:45 – 16:15



Informationen zu den aktuellen Betriebszeiten erhältst du auf [kitzski.at](http://kitzski.at)

## Ausflugsziele & Symbole

### Hahnenkamm 1670 m Ehrenbachhöhe 1802 m

- Starhaus Streif
- Starhaus Streif – Spaziergang
- Streif-Rennstrecke
- Streif Viewing auf LCD-Monitoren
- Sommererlebnis Streif
- Große Hüttenrunde am Hahnenkamm
- Vier-Seen-Wanderweg zum Pengelstein
- Kitz Panorama
- Kneippen Ehrenbachhöhe

### Kitzbüheler Horn 1996 m Bichlalm 1597 m

- Alpenblumengarten
- Karst-Wanderweg
- Kneippbecken Bichlalm
- Kneippen Hornköpfelsee
- Kids Kletterpfad & Kletterwiese
- Spielplatz

### Gaisberg 1767 m

- Goasberg Joch Panorama- und Almenweg
- Goasberg Rätseltour

### Resterkogel 1894 m

- Sommererlebnis Resterkogel
- Kneippen Resterkogel

- Gondelbahn
- Sessellift / Sesselbahn
- geeignet für Kinderwagen barrierefrei
- Leinen- & Maulkorbpflicht für Hunde
- Mountainbike-Beförderung möglich
- Hängegleiter-Beförderung möglich
- Paraglider-Beförderung möglich
- Fotopoint
- Bahnhof
- Bushaltestelle
- Parkplatz
- Elektro-Tankstelle
- Kapelle
- Bauernhaus-Museum
- Wasserfall
- Wildpark Aurach
- Wanderweg
- leichte Wanderung
- Wanderung für Geübte
- anspruchsvolle Wanderung
- 360° Panorama
- Badezentrum Aquarena
- KitzSki Living
- E-Bike Ladestation (Ladekabel mitnehmen 220 V)
- Biketrails
- Bikewash
- Landstrecke / Fahrradweg

## Gaststätten und Hütten

- 1 Hochkitzbüchel bei Tomschy
- 2 Hocheckhütte
- 3 Seidlalm
- 4 La Monte
- 5 Legendencafé
- 6 Hahnenkammstüberl
- 7 Berghaus Tirol
- 8 Melkalm
- 9 Sonnenrast/Hotel Ehrenbachhöhe
- 10 Hochbrunn
- 11 Bergrestaurant Pengelstein
- 12 Fleckalm
- 13 Staudachstub'n
- 14 Ochsalm
- 15 Maieralm
- 16 Bergschenke Krin
- 17 Jufen Beach
- 18 Gauaxerstad'l
- 19 Gaisbergstüberl
- 20 Obergaisberg
- 21 Bärstättalm
- 22 Wiege
- 23 Brechhornhaus
- 24 Phoenix Kitzbüchel am Hornplatzl
- 25 Hornripfelhaus
- 26 Alpenhaus
- 27 Hornköpfel-Hütte
- 28 Lämmerbichlalm
- 29 Adlerhütte
- 30 Hagstein
- 31 BichlAlm
- 32 Rosi's Sonnbergstuben
- 33 Harschbichlhütte
- 34 Stangalm
- 35 Hochwildalm
- 36 Branderhofstube
- 37 Kelchalm
- 38 Jochberger Wildalm
- 39 Sunnsseit
- 40 Pinzgablick
- 41 Panoramaalm
- 43 Bruggeralm
- 44 Sonnalml



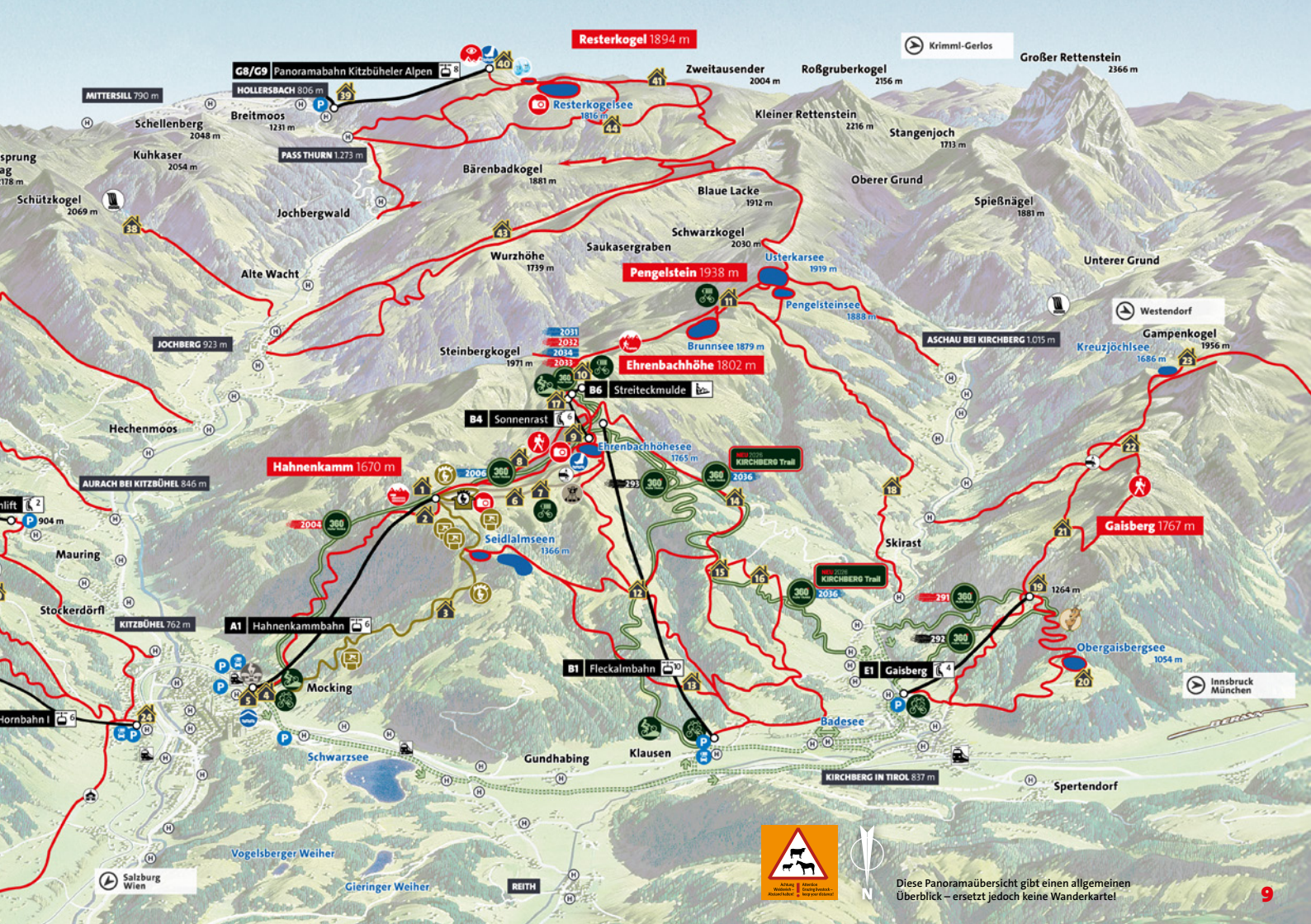
**FEEDBACK  
WIN.**



QR-Code scannen,  
Fragebogen ausfüllen  
und schon nimmst du  
an der Verlosung teil.

**360°**  
FISCHL

- Kirchberg Trail
- Hahnenkamm Trail
- Hahnenkamm Trail (ab Fleckalm Bergstation)
- Fleckalm Trail
- Sonnenrast Trails
- Sonnenrast Trail
- Lower Streiteck Trail
- Upper Streiteck Trail
- MTB Family Area Streiteck
- Lisi Osi Trail
- Gaisberg Trail
- Pumptrack & Skill Area Klausen
- Skill Area Mocking
- leichter Flow- oder Singletrail
- Singletrail für Geübte
- Anspruchsvoller Singletrail



**Resterkogel 1894 m**

Krimml-Gerlos

Großer Rettenstein 2366 m

**G8/G9** Panoramabahn Kitzbüheler Alpen

HOLLERSBACH 806 m

Zweitausender 2004 m

Roßgruberkogel 2156 m

MITTERSILL 790 m

Breitmoos 1231 m

Resterkogelsee 1816 m

Kleiner Rettenstein 2216 m

Stangenjoch 1713 m

PASS THURN 1.273 m

Bärenbadkogel 1881 m

Blaue Lacke 1912 m

Oberer Grund

Spießnägel 1881 m

Alte Wacht

Wurzhöhe 1739 m

Saukasergraben

Schwarzkogel 2030 m

**Pöngelstein 1938 m**

Usterkarsee 1919 m

Pöngelsteintsee 1888 m

Unterer Grund

JOCHBERG 923 m

Steinbergkogel 1971 m

**Ehrenbachhöhe 1802 m**

Brunnsee 1879 m

ASCHAU BEI KIRCHBERG 1.015 m

Westendorf

Gampenkogel 1956 m

Kreuzjochlsee 1686 m

**B4** Sonnenrast

Streiteckmulde

Ehrenbachhöhesee 1765 m

KIRCHBERG Trail

**Hahnenkamm 1670 m**

Seidlalmseen 1366 m

KIRCHBERG Trail

**Gaisberg 1767 m**

AURACH BEI KITZBÜHEL 846 m

Seidlalmseen 1366 m

KIRCHBERG Trail

Skirast

Obergaisbergsee 1054 m

**A1** Hahnenkammbahn

**B1** Fleckalmbahn

**E1** Gaisberg

Mocking

Gundhabing

Klausen

Badesee

KIRCHBERG IN TIROL 837 m

Spertendorf

Vogelsberger Weiher

Gieringer Weiher

REITH

Salzburg  
Wien



Diese Panoramaübersicht gibt einen allgemeinen Überblick – ersetzt jedoch keine Wanderkarte!

# KitzCard



Die Kitzbühel Gästekarte bietet zahlreiche Vergünstigungen und Inklusivleistungen. **Erstmals ab 2026** ist bei einem Aufenthalt in der Region Kitzbühel in den Monaten **Mai, Juni, September und Oktober** täglich eine **kostenlose Berg- und Talfahrt** mit den Kitzbüheler Bergbahnen inkludiert.



**Berg- und Talfahrt gratis!\***

\* Details und Nutzungsbedingungen auf  
[kitzcard.kitzbuehel.com](http://kitzcard.kitzbuehel.com)



## Mehr Erleben. Mehr Freiheit. Mehr Kitzbühel.

Die legendärste Sportstadt der Alpen steht für alpine Vielfalt, kurze Wege und Erlebnisse, die sich ganz individuell gestalten lassen. Heuer eröffnet der Kitzbühel-Urlaub neue „Bergspektiven“. Denn die Kitzbühel Gästekarte – die KitzCard – wird um eine besonders attraktive Zusatzleistung erweitert.

**Neu ab 2026:** In den Monaten Mai, Juni, September und Oktober ist ab der ersten Urlaubsminute täglich eine kostenlose Berg- und Talfahrt pro Person mit den Kitzbüheler Bergbahnen in der KitzCard inkludiert – gültig während der regulären Betriebszeiten. So wird der Zugang zur alpinen Erlebniswelt Kitzbühels noch selbstverständlicher, komfortabler und unmittelbarer.

Sonder- und Abendfahrten ausgenommen. Bike-Transport gegen Aufpreis von EUR 5,00 pro Fahrt möglich.

Dieses neue Highlight ergänzt die bereits umfangreichen Vergünstigungen und Inklusivleistungen der KitzCard: Ermäßigungen auf Greenfees, vergünstigter Eintritt in die Aquarena und den Wildpark Aurach, attraktive Vorteile bei Sportverleihen sowie die kostenlose Teilnahme an geführten Wanderungen – und vieles mehr.

Damit bietet die KitzCard heuer noch mehr Qualität, noch mehr Erlebnisse und noch mehr Freiheit – Tag für Tag. Berg für Berg.

Alle weiteren Informationen finden Sie unter [kitzcard.kitzbuehel.com](https://www.kitzcard.kitzbuehel.com)

# Barrierefrei – **KitzSki** für alle!



*Ob mit Rollstuhl oder Kinderwagen – bei KitzSki genießt  
du den Berg komfortabel und ohne Barrieren!*



## KINDERWAGEN- & ROLLSTUHLFREUNDLICHE INFRASTRUKTUR

Die Bergbahn Kitzbühel achtet auf die Bedürfnisse aller Gäste – ob mit Rollstuhl, Kinderwagen oder Personen mit Mobilitätseinschränkung. Dank barrierefreier Anlagen und kinderwagen-tauglicher Wege steht einem unvergesslichen Bergerlebnis nichts im Weg.



Die Zu- und Abgänge zu rollstuhlgerechten Anlagen sind an zentralen Punkten (Kassen, Berg- und Talstationen) gut sichtbar gekennzeichnet.

Die Eingänge und Kassen sind ebenerdig, stufenlos bzw. mit einer kleinen Stufe oder über eine rutschfeste Rampe erreichbar. Alle Rampen sind mit Geländern oder Handläufen ausgestattet. Auch die Türbreiten sind entsprechend.

Für Familien bieten unsere Berge Erlebnisangebote wie das Sommererlebnis Streif (Seite 18), Spielplätze, Rundwege und Freizeitangebote am Kitzbüheler Horn (Seite 30) und am Resterkogel (Seite 40).



### An folgenden Bahnen ist ein Aufzug vorhanden

- ⊙ Hahnenkammbahn (Bergstation)
- ⊙ Hornbahn I + II (Talstation und Alpenhaus)
- ⊙ Fleckalmbahn (Talstation)



### Diese Gondeln sind mit Rollstuhl und Kinderwagen befahrbar

- ⊙ Hahnenkammbahn (Türbreite 60 cm)
- ⊙ Hornbahn I + II (Türbreite 60 cm)
- ⊙ Horngipfelbahn (Türbreite 145 cm)
- ⊙ Fleckalmbahn (Türbreite 90 cm)
- ⊙ Panoramabahn Kitzbüheler Alpen (Türbreite 80 cm)



### Restaurants / Hütten mit barrierefreiem WC

- ⊙ Hochkitzbühel bei Tomschy, Hahnenkamm
- ⊙ Horngipfelhaus, Kitzbüheler Horn
- ⊙ Alpenhaus, Kitzbüheler Horn
- ⊙ Gaisbergstüberl, Gaisberg
- ⊙ Pinzgablick, Resterkogel



### Rollstuhlgerechte WC-Anlagen

- ⊙ Hahnenkammbahn (Tal- und Bergstation)
- ⊙ Hornbahn I (Talstation)
- ⊙ Fleckalmbahn (Tal- und Bergstation)
- ⊙ Panoramabahn Kitzbüheler Alpen

# DER HAHNENKAMM



# Weltcupfeeling im Sommer




In die Rolle eines Weltklasse-Skifahrers zu schlüpfen, funktioniert in **Kitzbühel** nicht nur im Winter, sondern auch im Sommer! Wie für die Abfahrer im Januar, geht es mit der **Hahnenkammbahn** auf den gleichnamigen Berg. Schon in der Gondel wird es das erste Mal spannend: **Wem ist diese wohl gewidmet?** Denn jeder **Hahnenkamm-Sieger** hat seine eigene Gondel. In der Bergstation ist die Einfahrt einer Zielankunft nachempfunden – vom schneeweißen Untergrund bis zu den jubelnden Fans.



Draußen sticht einem sofort das **ikonische Starthaus** ins Auge und nach wenigen Schritten steht man selbst bereits drin und blickt Richtung **Mausefalle**. Der Startbereich ist stets geöffnet und kostenlos zu besuchen – inklusive Fotopoint (mehr dazu auf Seite 23).

Dank **Streif Viewing** wird die legendäre Abfahrtsstrecke im Sommer zur packenden Erlebniswanderung. Schlüsselstellen wie die bis zu **85 % steile Mausefalle** liegen am Weg, können aber sicher umgangen werden. Die Route führt über **Steilhang, Gschöss, Seidlalm, Lärchenschuss** und **Hausbergkante**. Vier LCD-Monitore erzählen unterwegs vom **Mythos der Streif**, ehe es über den **Ganslernhang** zurück ins Tal geht.



 **TIPP** Zu den kostenlos geführten Wanderungen mit den **KitzMountain Guides** (kostenfrei mit gültigem **KitzSki Ticket**), gehört auch die **Streif Wanderung!** Mehr dazu auf Seite 60



Kitzbühels legendäre Rennstrecke im Sommer spielerisch entdecken – genau das ermöglicht das Sommererlebnis Streif auf dem Hahnenkamm. Zwischen Starthaus und Ehrenbachhöhe befindet sich ein abwechslungsreicher Abenteuerweg, auf dem neun Schlüsselstellen der berühmten Abfahrt kindgerecht nachempfunden werden können.

Direkt hinter dem **Starthaus der Streif** (siehe auch Seite 22) beginnt die lustige Runde: Die **Mausefalle** wird zur Rutsche, der Brückenschuss zur wackeligen Hängebrücke, der **Seidlalmsprung** zur Bewegungszone. Auch Steilhang und Querfahrt tauchen als Kletter- und Balancierelemente auf. Für die **Hausbergkante** steht eine spektakuläre Schaukel mit Panoramaausblick und spätestens hier werden auch viele Eltern wieder Kinder und steigen auf.

Das **Sommererlebnis Streif** richtet sich vor allem an unsere „kleinen“ Besucher, begeistert aber ebenso jung gebliebene Erwachsene. Zirka eine Stunde dauert die abwechslungsreiche Runde – und sie ist kostenlos. Mit viel Bewegung, Panoramaausblick und einem spielerischen Hauch Weltcup-Geschichte endet der Weg wieder bei der **Bergstation der Hahnenkammbahn**.



*Das Sommererlebnis Streif ist auch von der Fleckalmbahn Bergstation aus erreichbar.*

# Panoramarundweg für die ganze Familie



Der **Panoramarundweg am Hahnenkamm** verbindet weite Ausblicke mit spielerischen Abenteuern. Ausgangspunkt ist die **Bergstation der Hahnenkamm-** oder der **Fleckalmbahn**. Entlang der Höhenlinie eröffnet sich eine beeindruckende Rundumsicht auf die **Kitzbüheler Alpen** – Schritt für Schritt mit neuem Blickwinkel.

Für Familien sorgen vier **Kreativ-Häuschen** für zusätzliche Abwechslung: Es gibt eine **Lese-**, eine **Mal-**, eine **Rätsel-** sowie eine **Musikstation**, wo nach Herzenslust geblättert, gezeichnet, geknobelt oder musiziert werden kann. Bunte Kreide, Klangkörper und kleine Aufgaben machen die **leichte Runde** besonders für Kinder zu einem Erlebnis.

Der Weg führt weiter zur malerisch gelegenen **St. Bernhard Kapelle**, die zum kurzen Innehalten einlädt. Nicht weit davon schimmert der **Ehrenbachhöhesee** – an warmen Tagen eine willkommene **Erfrischung für Gesicht, Hände und Füße** in der Flachwasserzone. Über das **Berghaus Tirol** oder das **Hahnenkammstüberl** geht es schließlich gemütlich zurück zum Ausgangspunkt.



26  
27  
SOMMER  
WINTER

# KITZSKI CARD



## KITZSKI & BIKE CARD

*Das passende Ticket  
zum Skifahren, Wandern und Biken.*



### VORTEILE ZUM BESTPREIS

Gültig ab Kaufdatum für Sommer 2026 bis zum Ende der Wintersaison 2026/27

Benützung aller Sommerbahnen für Wanderer inklusive

Unlimitierter Biketransport bei der Hahnenkammbahn, Fleckalmbahn, Gaisberg Sesselbahn und Panoramabahn Kitzbüheler Alpen

Gratis Biketransport bei Sonnenrast Sesselbahn, Zauberteppich Streiteck

Gratis Abfahrten (laut Fahrplan, keine Sonderfahrten) im Sommer und Winter (Hahnenkamm & Gaisberg)

1x kostenloser KitzSki-Schlauchschal

KitzSki Bonusheft – mit wertvollen Gutscheinen

-50% auf den Hallenbadbesuch im Badezentrum AQUARENA Kitzbühel

Gratis Skibus Benützung

Gratis Streifzug Benützung im Winter (St. Johann in Tirol ↔ Hahnenkamm ↔ Westendorf)

### KITZSKI CARD

### KITZSKI & BIKE CARD



€ 5,00 pro Fahrt  
auf Biketransport



[kitzski.at/shop](https://www.kitzski.at/shop)

**i** *Supervorverkauf 18.04. – 30.06., Vorverkauf ab 01.07. – 08.12.2026*

# Sundowner am Hahnenkamm



Wenn die Sonne langsam hinter den Kitzbüheler Alpen versinkt, zeigt sich der **Hahnenkamm** von seiner besonders stimmungsvollen Seite. **Jeden Freitag, vom 26. Juni bis 18. September 2026**, fährt die **Hahnenkammbahn bis 23:00 Uhr** und macht entspannte Abendstunden auf **1.712 Meter Seehöhe** möglich.

Ein Spaziergang über die sanften Bergwiesen im **warmen Licht der untergehenden Sonne**, dazu weite Blicke über **Kitzbühel und die umliegenden Gipfel** – viel mehr braucht es nicht für einen


gelungenen Sommerabend. Wer tiefer in die alpine Landschaft eintauchen möchte, schließt sich der **geführten Sonnenuntergangswanderung mit den KitzMountain Guides** an und entdeckt vertraute Wege aus neuer Perspektive. Mehr dazu auf Seite 67.

Auch die Hütten am Berg laden zum Verweilen ein – sei es bei regionalen Schmankerln, einem Glas zum Anstoßen oder bei musikalischer Begleitung. So wird der **Sundowner am Hahnenkamm** zu einem stimmungsvollen Ausklang eines Sommertages.

# Starthaus Streif



Kitzbühel  
Hahnenkamm-Rennen



Liebe grüße vom legendären  
Starthaus der Streif  
#streif #hahnenkamm #kitzstei

Seit Jahrzehnten zählt das **Starthaus auf der Streif** zu den meistfotografierten Gebäuden Kitzbühels. Direkt gegenüber der **Bergstation der Hahnenkambahn** gelegen, ist es der erste markante Punkt am **Hahnenkamm**. Von hier starten jedes Jahr im Januar die besten Abfahrer der Welt in eines der größten und wichtigsten Rennen des Skisports.



Das geschichtsträchtige Gebäude des **Kitzbüheler Ski Clubs** ist (fast) das ganze Jahr über frei zugänglich – und **barrierefrei** über einen asphaltierten Weg oder bequem mit dem **Zauberteppich** erreichbar. Wer den Startbereich betritt, spürt sofort die besondere Atmosphäre: Hier standen Legenden wie **Franz Klammer, Didier Cuche, Streckenrekordhalter Fritz Strobl, Vincent Kriechmayr, Dominik Paris** und der Sieger von 2026 **Giovanni Franzoni** am Start. Bilder und Hintergrundinfos erzählen von großen Momenten auf der Streif. Und auch das Objekt der Begierde ist ausgestellt: **die goldene Siegersams.**




Unübertroffen ist der Blick Richtung **Mausefalle** – genau hier entstehen Jahr für Jahr unzählige Erinnerungsfotos.



TIPP

Am **Fotopoint direkt beim Starthaus** kann mit deinem **KitzSki Ticket** ein **Schnappschuss** aufgenommen und bei der **Bergstation ausgedruckt** werden.



# Hahnenkamm für jede Zeit



Ob Kurzbesuch oder Tagesausflug – ein Besuch auf **Kitzbühels legendärstem Berg** gehört einfach dazu. Wer mit der **Hahnenkammbahn** nach oben und wieder zurück ins Tal schwebt, braucht für seine Stippvisite mit Gipfelblick nicht einmal **eine Stunde**. Natürlich laden auch deutlich **längere Wanderungen** auf **Kitzbühels Hausberg** ein. **Fünf Möglichkeiten**, den Hahnenkamm zu erleben, haben wir nach Dauer geordnet:

# 1

🕒 Ca. 1 Stunde  
**Aussichtsplattform  
und Starthaus**



Mit der **Hahnenkammbahn** geht es in rund **15 Minuten** bis zur Bergstation. Unübersehbar gegenüber wartet schon das **legendäre Starthaus der Streif** mit einem traumhaften **Ausblick**. Ebenso fantastisch ist das **Panorama auf der Aussichtsplattform** neben der Bergstation.



**TIPP**

Wer Lust auf einen kurzen Spaziergang hat, kann den **Starthügel** umrunden.

# 2

🕒 Ca. 1,5 bis 2 Stunden  
**Eine Runde  
über die Mausefalle**



Wer etwas mehr Zeit zur Verfügung hat und sich von der Steilheit des **berühmtesten Sprunges im Skiweltcup** selbst ein Bild machen möchte, nimmt die **Mausefalle-Runde** ins Visier. Von der Bergstation geht es über eine Schotterstraße und die **Hocheckhütte** direkt zur **Absprungkante**. Aber keine Sorge, der Weg führt ganz sanft weiter in Richtung **Waldetunnel**, wo es auch schon wieder retour zum **Hahnenkamm** geht.

# 3

🕒 2 Stunden  
**Panoramaweg mit einem Abstecher  
zum Ehrenbachhöesee**



Ausblicke in **alle Himmelsrichtungen** sind beim Panoramaweg auf dem **Hahnenkamm** kein leeres Versprechen. Auf dem leichten Rundweg von der **Bergstation der Hahnenkammbahn** zum **Ehrenbachhöesee** und wieder retour öffnen sich Blicke über **Kitzbühel, Kirchberg, zum Wilden Kaiser** und natürlich in die umliegende Bergwelt. Auf dieser Route verläuft auch das **Sommererlebnis Streif**.



**TIPP**

Wer abkürzen will, kann schon bei der **St. Bernhard Kapelle** den Rückweg antreten.

# 4

🕒 Ca. 2,5-3 Stunden  
**Hüttenrunde**



Gleich **sieben Einkehrmöglichkeiten** liegen auf der Hüttenrunde am **Hahnenkamm**. Von der Bergstation geht es über Sonnbüchel zur **Melkalm**, dann weiter über **Hochbrunn** zur **Sonnenrast** auf der **Ehrenbachhöhe**. Auf dem Rückweg säumen das **Berghaus Tirol**, das **Hahnenkammstüberl**, die **Hoheckhütte** sowie – bereits in der Bergstation – das **Bergrestaurant Hochkitzbüchel** den Weg.

# 5

🕒 Ca. 4 Stunden  
**Wanderung zum Pengelstein  
bzw. Vier-Seen-Wanderung**



Der Weg von der Bergstation der **Hahnenkammbahn** bis zum **Pengelstein** ist nicht beschwerlich, aber auch nicht kurz. Vorbei am **Ehrenbachhöhe**- und **Brunnsee** haben sich die Wanderer nach rund **sieben Kilometern** (in eine Richtung) die Jause im **Bergrestaurant Pengelstein** auf jeden Fall verdient.



**TIPP** Wer noch Zeit und Lust für ein paar Meter mehr hat, kann die **Vier-Seen-Wanderung** absolvieren und ein Stückchen weiter zum **Pengelstein-** und **Usterkarsee** wandern.



# Genieße eine panoramareiche Einkehr

Unser **Bergrestaurant Pengelstein** ist ein beliebtes Ziel für Wanderer und Mountainbiker, die die **malerische Landschaft** und **traditionelle Tiroler Küche** genießen möchten. Mit einer **Terrasse**, die einen **atemberaubenden Blick auf die umliegenden Berge** bietet, können die Gäste hier **frische Salate, hausgemachte Suppen** und typisch österreichische Spezialitäten wie **Schnitzel und Kaiserschmarrn** genießen.

Das **Bergrestaurant Pengelstein** strahlt alpinen Charme aus und ist optimal, um sich während einem Tag voller **Wanderungen oder Biketouren** zu entspannen. Es ist auch der **ideale Zwischenstop für E-Biker**, um während der Einkehr nicht nur den eigenen, sondern auch gleich den **Bike Akku zu laden**. Ladestationen für die gängigen Modelle stehen zur Verfügung.

## Öffnungszeiten:

**04.06. bis 11.10.2026 von 09:00 bis 15:45 Uhr**



# Mit der **Fleckalmbahn** hoch hinaus



Die **Fleckalmbahn** eröffnet Wanderern und Bikern eine Welt voller Möglichkeiten. Mit ihrer **Talstation in Klausen** – ideal gelegen zwischen **Kitzbühel und Kirchberg** – bringt die moderne **10er-Gondelbahn** Gäste in wenigen Minuten auf die **Ehrenbachhöhe**. Von hier aus entfaltet sich ein vielseitiges Angebot für Naturliebhaber und Sportbegeisterte: **Idyllische Wanderwege**, **spannende Trails** und **beeindruckende Panoramen** machen die Ehrenbachhöhe zu einem perfekten Ausgangspunkt für Sommerabenteuer.



In unmittelbarer Nähe der Bergstation der Fleckalmbahn befindet sich der idyllische **Ehrenbachhöesee**, ein **Speichersee**, der mit einem **atemberaubenden Panorama** über **Kirchberg** und das mächtige Gebirge des Wilden Kaisers beeindruckt. Schweift der Blick weiter Richtung **Nordosten**, zeigt sich auch schon der **Hahnenkamm**, der nach einem kurzen Spaziergang erreicht werden kann. Von der Ehrenbachhöhe aus sind praktisch alle Erlebnisse und Wanderungen rund um den legendären Hah-

nenkamm erreichbar – nur eben von der anderen Seite. Die Fleckalmbahn bietet somit einen alternativen Einstieg in das vielseitige Wander- und Bike-Angebot von KitzSki.

Auch für Biker ist die **Fleckalmbahn** eine fantastische Zutrittsstelle. Zum einen lassen sich **Bikes in der Gondel transportieren** und ebenerdig hinein- und wieder herausschieben. Zum anderen gibt es rund um die **Ehrenbachhöhe** eine Vielzahl an Trails und Mountainbikerouten. Neben den beliebten **Sonnenrast Trails**



und dem **Fleckalm Trail** wird ab **Juni 2026** auch der **neue Kirchberg Trail** das Angebot bereichern.



**TIPP** *Apropos ebenerdig: Die Fleckalmbahn eignet sich auch ganz hervorragend für Familien mit Kinderwagen oder Rollstuhlfahrer – sowohl die Talstation als auch die Bergstation sind barrierefrei.*

# DAS KITZBÜHELER HORN



# Auf den Spuren der Erdgeschichte


Ein rund zweistündiges Erlebnis bietet der gemütliche **Karstweg am Kitzbüheler Horn** – vorbei an **geologischen Besonderheiten, eiszeitlichen Spuren** und beeindruckenden Aussichtspunkten. Wer sich Zeit nimmt, **Infotafeln studiert, Pflanzen und Tiere beobachtet** und der Natur lauscht, erlebt ein kleines Abenteuer.

Start ist in der **Trattalmulde**, etwa zehn Minuten unterhalb des **Alpenhauses**. Schon bald zeigen sich die ersten **Ponore** – geheimnisvolle Schlucklöcher, von denen es hier **über 100** gibt. Regenwasser verschwindet darin und tritt Stunden später wieder als **Quelle** aus.

Die Geschichte des **Kitzbüheler Horns** reicht über **450 Millionen Jahre** zurück. Eiszeiten formten die heutige **Karstlandschaft**. Sichtbar sind auch alte **Trockensteinmauern und Putzhaufen**, die durch das Zusammentragen von Steinen entstanden sind, um **Weideflächen** zu schaffen. Einer der Höhepunkte auf dem Karstweg ist die so genannte „**Weanerstadt**“, in der bizarre Felsformationen emporragen. Sie sollen der Silhouette Wiens ähneln, daher der Name.

Begleitet vom Pfeifen der **Murmeltiere** führt der Weg vorbei an **Alpenrosen, Enzian** und **Augentrost** zu **17 informativen Stationen**. Bei **Kitzbühel- und Tauernblick** eröffnen sich herrliche Ausblicke auf die **Stadt und den Hahnenkamm**.



 **Jeden Montag findet mit unseren KitzMountain Guides eine geführte Wanderung am Karstweg statt. Mehr Informationen dazu auf Seite 63.**

# Wo Alpenblumen zu Hause sind

Der **Alpenblumengarten am Kitzbüheler Horn** liegt auf **1.800 bis 1.900 Meter Seehöhe** und ist sowohl von der Bergstation der Hornbahn (Alpenhaus) als auch von der **Horngipfelbahn** aus bequem erreichbar. Wer mit der **Hornbahn** auf den Berg fährt, gelangt über einen asphaltierten Weg von unten kommend in den Garten. Mit der **Horngipfelbahn** geht es ganz hinauf, von dort führt der ebenfalls asphaltierte Weg ein Stück bergab ins **blühende Areal**. Zwei Eingänge – und ebenso zwei Ausgänge – machen den Besuch flexibel.



Auf rund **20.000 Quadratmetern** wachsen etwa **400 Blumenarten**. Zwischen **natürlichen Wiesen und Kalkfelsen** gedeihen heimische **Wildblumen** ebenso wie Pflanzen aus anderen **Hochgebirgsregionen**, etwa aus den **Pyrenäen**, den **Südalpen** oder dem **Himalaya**. Je nach Jahreszeit verändert sich das **Farbenspiel** – bei jedem Besuch gibt es Neues zu entdecken.

**Edelweiß** und **Enzian** fehlen ebenso wenig wie seltene **Felsspaltenspflanzen** oder eindrucksvolle **Blaumohn**. Seit Jahrzehnten wird der Garten mit viel Erfahrung und Sorgfalt gepflegt. **Der Eintritt ist frei** – und **Alpenblumen** sind hier so nah wie kaum irgendwo sonst.



# Große Abenteuer für kleine Kletter-Helden



## Kids Kletterpfad

Ob von oben nach unten oder von unten nach oben: Der **Kids Kletterpfad auf dem Kitzbüheler Horn** bietet in alle Richtungen nicht nur traumhafte Ausblicke, sondern auch jede Menge Action. Dabei wird nicht nur geklettert – über **kurze felsige Passagen, die mit Stahlseilen und Stahlstiften** ausgestattet sind – sondern auch geschickt eine **Hängebrücke** überwunden. Vorbei an der **Adlerwarte** geht es über Stationen wie der **Horngams** bis zum **Fuchsbau** – allesamt liebevoll geschnitzte Holzfiguren, die als tierische Begleiter entlang des Weges Wache halten. Und wer weiß, vielleicht lässt sich vom **Murmeltiergarten** ja wirklich der ein oder andere Nager beobachten.



*Vorkenntnisse sind auf diesem speziell für Kinder gestalteten Kletterpfad nicht erforderlich.*



## Kids Kletterwiese

Während der **Kids Kletterpfad** einem Klettersteig nachempfunden ist, lockt die **Kids Kletterwiese** mit Spielplatzabenteuern auf höchstem Niveau. Und das nicht nur aufgrund ihrer Lage auf fast 2.000 Meter Seehöhe. Direkt **unterhalb des markanten Gipfels des Kitzbüheler Horns** können sich Kinder auf diesem **Abenteuerspielplatz** wunderbar austoben: **Rutschen, Schaukeln, Klettermöglichkeiten** lassen Kinderherzen höherschlagen.



# Sonnenaufgang über Kitzbühel

Das **Horn Gipfel Frühstück** zählt zu den beliebtesten **Sommererlebnissen in Kitzbühel** – und das nicht nur bei Gästen, sondern auch bei vielen Einheimischen. Los geht es früh, zwischen **04:30 Uhr im Juli** und **05:45 Uhr im September**. Schon die **nächtliche Gondelfahrt auf das Kitzbüheler Horn** ist ganz besonders: ruhig, erwartungsvoll, fast feierlich.



### TERMINE HORNGIPFELFRÜHSTÜCK 2026

Datum	Gondelfahrten	Sonnenaufgang
So, 12.07.	04:30 Uhr	05:22 Uhr
So, 19.07.	04:30 Uhr	05:29 Uhr
So, 26.07.	04:45 Uhr	05:37 Uhr
So, 02.08.	04:45 Uhr	05:46 Uhr
So, 09.08.	04:45 Uhr	05:55 Uhr
Sa, 15.08.	05:00 Uhr	06:03 Uhr
So, 16.08.	05:00 Uhr	06:05 Uhr
So, 23.08.	05:15 Uhr	06:14 Uhr
So, 30.08.	05:30 Uhr	06:24 Uhr
So, 06.09.	05:45 Uhr	06:33 Uhr
So, 13.09.	05:45 Uhr	06:43 Uhr

**i** Änderungen vorbehalten! Das Horngipfel Frühstück wird bei Sturm, Gewitter oder Regen abgesagt.

Nach dem Ausstieg aus der **Horngipfelbahn** führt ein kurzer Spaziergang auf **1.996 Meter Seehöhe**. Rund um die markante Bergspitze sucht sich jeder sein Plätzchen und richtet den Blick nach Osten. Wenn die ersten Sonnenstrahlen die Loferer Steinberge berühren, geht ein leises Raunen durch die Menge. Binnen Minuten taucht ein warmer Feuerball Gipfel, Wiesen und Täler in sommerliche Farben – begleitet von Weisenbläsern und einer Morgenandacht.

Bitte beachte, dass es in den frühen Morgenstunden sehr kühl sein kann. Wir empfehlen entsprechend warme und windfeste Kleidung. Im Anschluss wartet im Horngipfelhaus ein Tirol Milch Bergfrühstück mit regionalen Spezialitäten. Und wer danach noch Energie hat, genießt Spazierwege, Wanderungen mit den KitzMountain Guides oder schwebt mit der Gondel beglückt zurück ins Tal.

Anmeldung unter **+43 5356 6951 1411** oder per E-Mail an **hornbahn@kitzski.at** am Vortag bis **17:00 Uhr** erforderlich.

*Wir empfehlen dir dein Ticket bereits im Vorfeld zu besorgen!*

Details dazu findest du auf **kitzski.at/sunrise**.



**EHRlich GUAT.**

# Durchatmen auf der Bichlalm



Die **Bichlalm** zählt bei Einheimischen wie Gästen zu den ruhigeren Bergen rund um Kitzbühel. Ihre etwas abseits gelegene Lage sorgt für eine **entspannte Atmosphäre**, die bereits bei der Auffahrt mit dem Sessellift spürbar wird. Ruhig und gleichmäßig geht es bergwärts – ideal, um den **Blick schweifen** zu lassen und entspannt anzukommen. Wer nicht bei der Mittelstation (**Rosis Sonnbergstuben**) aussteigt, genießt diese angenehme Ruhe auch auf der Weiterfahrt zur Bergstation. Oben angekommen lädt ein **liebevoll angelegtes Areal zum Kneipen** oder zum schlichten Verweilen ein, begleitet vom leisen Plätschern des Wassers. Kulinarisch wird man von der Familie Gasteiger bestens im Berggasthof Bichlalm versorgt.



Ideal ist die Bichlalm vor allem für **Wander-Einsteiger** oder für alle, denen ein kurzer Ausflug auf einen sanften Gipfel genügt. Den **Hochetzkogel** erreicht man von der Bergstation in rund **30 Minuten**, den **Stuckkogel** in etwa einer Stunde. Meist führt der Weg über **Almwiesen zwischen Blumen und Kühen** (Respektabstand beachten), nur kurze Abschnitte erfordern Trittsicherheit. Oben wartet eine **eindrucksvolle 360 Grad-Aussicht** über Tirol, Salzburg und Bayern.

Hier oben merkt man, **wie gut es tut, der Zeit zu entschwinden.**



# Der Gaisberg: sportlich und abwechslungsreich

So unscheinbar der **Gaisberg** anmutet, so abwechslungsreich ist sein Angebot. Gemütlich und kräftesparend mit der **Sesselbahn** nach oben geschwebt, eröffnet sich auf **1.264 Meter Seehöhe** ein kleines, aber feines Paradies für **Biker, Familien, Wanderer und Genießer**.

Die **Bergstation der Gaisbergbahn** ist Einstieg in gleich zwei fordernde **Bike-Trails** (Gaisberg Trail und Lisi Osl Trail, mehr Info siehe Seite 52 & 53), Ausgangspunkt für **zahlreiche Wanderungen** von kurz bis lang und die familienfreundliche **Goasberg Rätseltour**.

Genuss- und Ruhesuchende kommen auf dem Gaisberg ebenso auf ihre Kosten. Unmittelbar neben der Bergstation liegt das **Gaisbergstüberl**. Wer noch rund **30 Minuten** weiter spazieren will, kommt zur **Bärstattalm**. Auf **1.507 Meter Seehöhe** befindet sich schließlich die romantische **Wiegalm**, ca. weitere 30 Minuten entfernt.



**TIPP**

Die **KitzMountain Guides** bieten jeden Freitag eine geführte **Gaisberg Almen Runde** an. Mehr Infos dazu auf Seite 66




# Goasberg Rätseltour



Entlang des Wanderwegs, der von der **Bergstation der Gaisberg Sesselbahn** aus verläuft, wartet auf Familien eine spannende Mischung aus Spiel- und Rätselspaß. **Acht interaktive Stationen** zum Entdecken und Miträtseln laden Groß und Klein dazu ein, ihr Wissen über **Berge, Wildtiere und Pflanzen** zu testen.

Aber nicht nur das Gehirn darf sich austoben: Eine **Riesenschaukel** lockt auf Höhe des **Gaisbergsees**, und unweit des **Gasthofs Obergaisberg** wartet eine überdimensionale **Gais** darauf, mit großen Augen bestaunt zu werden. Rutschen, eine Aussichtsplattform mit fantastischem Panoramablick sowie Klettermöglichkeiten und weitere Spielelemente sorgen für zusätzliche Abwechslung.

Wer die Tour erfolgreich absolviert hat, erhält eine **Urkunde**. Eine **Rätselbox** kann für **€ 6,-** an der Kassa der **Gaisberg Sesselbahn** oder im **Tourismusbüro Kirchberg** erworben werden.

 **TIPP** Bei Schönwetter findet von **09. Juli bis 03. September 2026** jeden Donnerstag ab **09:30 Uhr** eine geführte Wanderung in Begleitung einer kleinen Ziegenherde statt. Anmeldung beim **Tourismusbüro Kirchberg** oder online.



# Sommererlebnis Resterkogel mit Wasserlehrpfad

Zwischen der Bergstation der Panoramabahn Kitzbüheler Alpen und dem Bergrestaurant Pinzgablick ist ein Panoramaspießplatz für Kinder und Jugendliche entstanden.

## 7 Wasserspielplatz



Der Wasserspielplatz befindet sich in der Flachwasserzone in unmittelbarer Nähe des Speichersees Resterkogel. Kinder können planschen und sich austoben. Ein besonderes Highlight ist das Holzfloß, auf dem sich die Kinder wie Kapitäne, Seeräuber und Matrosen fühlen können.

## 8 Aussichtsplattform mit Fotopoint



Die Aussichtsplattform direkt am Speichersee Resterkogel bietet einen panoramareichen Rastplatz und stimmungsvollen Ort für ein schönes Erinnerungsfoto mit der Bergwelt der Kitzbüheler Alpen und den Hohen Tauern im Hintergrund.

## 1 Tubingbahn



Mit genügend Schwung und auf der richtigen Bahn nimmt alles seinen Lauf – Riesenspaß ist garantiert. Der Zauber-teppich bringt alle Rutschfreudigen wieder bequem zum Einstieg.

## 2 Trampoline



Kinder lieben es zu springen. Besonders viel Spaß macht es auf einem Trampolin. Darüber hinaus ergeben sich willkommene Effekte für die Gesundheit: Trampolinspringen verbessert die Ausdauer, stärkt die Muskulatur und verfeinert die Koordinationsfähigkeit.

## 9 Wasserlehrpfad



Ziel dieses Lehrpfades ist es, erhöhtes Bewusstsein für die Vielfalt und Verwendung des Wassers zu schaffen. Es ist Lebensraum, Lebenselixier und ein wahrer Alleskönner. Details dazu erhalten die Besucher auf vier Informationstafeln, die rund um den See aufgestellt sind.

## 10 Pinzgajump



Ein aufregendes Abenteuer für die ganze Familie: Drei Sprungbretter mit 2,5 m, 1,2 m und 0,5 m Höhe bieten Spaß für Groß und Klein. Jeder findet seinen perfekten Sprung in das riesige Luftkissen für ein unvergessliches Erlebnis.

### 3 Kneippbecken



Pfarrer Sebastian Kneipp (1821–1897) entdeckte die gesundheitsfördernde Wirkung von Anwendungen mit kaltem Wasser. Das nach ihm benannte Kneippen ist der bekannteste Bestandteil der Kneipp-Medizin. Kneippen wirkt belebend und erfrischend.

### 4 Bobbycar-Rennstrecke



Speziell für Kleinkinder und Kinder wurde eine Bobby-Car Rennstrecke gebaut; Trettraktoren und Pedal-Go-Karts gehören zum Fuhrpark und dürfen auf der Rennstrecke kostenlos benutzt werden.

### 5 Schneedepot-Infos



Snowfarming sichert nachhaltig Schnee: Alt- und Restschnee werden im Frühjahr gesammelt und mit Vlies und Folie geschützt. Im Winter wird der „Schnee von gestern“ wieder ausgebreitet und für Pisten genutzt.



### 6 Hindernisparcours




Einzigartig ist der Hindernisparcours mit Zeitnehmung. Gefragt sind Ausdauer und Kraft. Die Warrior-Messstrecke ist für all jene ideal, die den sportlichen Wettkampf lieben und sich gerne mit anderen messen.

### 11 XXL Sandkiste



Ein Traum für Kinder: Diese gigantische Sandkiste bietet viel Platz zum Buddeln, Bauen und kreativem Spielen. Ausgestattet mit zahlreichen Spielzeugen, lädt sie kleine Entdecker und Sandburgenbauer zu endlosem Spaß ein.



# Wasser am Berg

Kaum ein Element ist so unerlässlich für die Bergbahn Kitzbühel wie das **Wasser**. In seiner gefrorenen Form als **Schnee** ermöglicht es im Winter das Skifahren, doch auch im Sommer ist das frische Nass eine **Lebensader**.

Die **Speicherseen** in und um **Kitzbühel** haben sich nicht nur zum Lebensraum für Tiere und Pflanzen entwickelt, sondern sind auch herrliche Erholungsorte für Wanderer und Biker. Der weitaus **berühmteste Speichersee** ist wohl der **Ehrenbachhöhesee** auf rund **1.770 Meter Seehöhe**. Leicht mit der **Fleckalmbahn** und der **Hahnenkammbahn** zu erreichen, lockt er nicht nur mit einer traumhaften Aussicht auf den **Wilden Kaiser**, sondern auch mit der Möglichkeit, heiß gelaufene Füße im **Kneipp-Bereich** wieder abzukühlen.





Einen wundervollen Flachwasser-Bereich gibt es auch beim idyllischen **Hornköpflsee** auf dem **Kitzbüheler Horn**. Eine kurze Wanderung vom **Alpenhaus** entfernt, finden vor allem die Kleinen eine feine Abkühlung, während der Rest der Familie auf den bequemen Holzbänken Rast macht.

Wer noch mehr über die Bedeutung von Wasser für seine Umgebung erfahren möchte, ist beim **Wasserlehrpfad auf dem Resterkogel** gut aufgehoben. Zusätzlich gibt es auch dort ein **Kneipp-Becken** und eine **Flachwasserzone** mit **Wasserspielplatz**.

Die insgesamt **zehn Speicherseen** im weitläufigen Wandergebiet von **KitzSki** haben jeweils ihren ganz eigenen Charme. Gleich vier von ihnen kann man bei der **Vier-Seen-Wanderung** kennenlernen (mehr Infos dazu siehe Seite 26).

# Respektvolles und nachhaltiges Verhalten am Berg

Dank der Sommerbahnen ist die Bergwelt von KitzSki leicht und kräfteschonend zugänglich. Ein paar wichtige Kleinigkeiten sollten dennoch beachtet werden, wenn man auf den Bergen unterwegs ist:

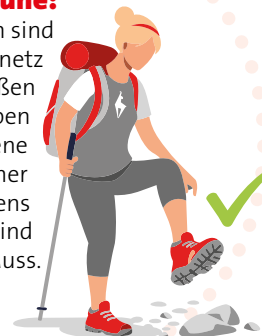
## 1 Die passende Ausrüstung:

Sonnenschutz, Regenjacke, etwas zu trinken und ein kleiner Snack bewähren sich immer auf dem Berg – egal wie kurz oder lang die Tour ist. Ein Blick auf den Wetterbericht schadet nie: Vielleicht sollte ja noch ein Pullover mit in den Rucksack.



## 2 Die richtigen Schuhe:

Die Bergstationen sind wunderbar an das Wanderwegenetz angeschlossen. Die meisten großen Wege sind geschottert, daneben gibt es Erdpfade und unebene Steige. Bequeme Schuhe mit einer rutschfesten Sohle (mindestens gute Sportschuhe) sind also ein Muss.



## 3 Respekt und Selbsteinschätzung:

Die gewählte Wanderung sollte dem eigenen Können, der Kondition und der Erfahrung entsprechen. Die Wegmarkierungen arbeiten mit denselben Farben wie die Pisten: Blau, Rot, Schwarz – einfach, mittel, schwierig. Markierte Wege sollten nicht verlassen werden.



- 4 Kühe & Co:** Es kommt vor, dass ein Wanderweg hier und da von ein paar Kühen, Schafen oder Ziegen gesäumt wird. In diesen Fällen einfach Ruhe bewahren, Abstand halten und die Weideflächen zügig durchqueren. Hunde sind in jedem Fall kurz an der Leine zu führen.



**5 Zurücklassen & mitnehmen:**

Müll und sonstige Utensilien, die nichts in der Natur verloren haben, kommen auch wieder mit ins Tal und werden dort gezielt entsorgt. Blumen, Pflanzen und Tiere hingegen werden mit Respekt behandelt und nicht ihrem Lebensraum entrissen.



Nicht nur unsere Gäste werden gebeten, sich mit ihrem Verhalten möglichst **ressourcen- und naturschonend** zu verhalten. Die Bergbahn Kitzbühel legt schon viele Jahre hohen Wert darauf, nachhaltig zu handeln und zu wirtschaften. Ob geschützte Wiesen, die mit seltenen Blumen- und Grassorten bepflanzt werden oder **Strom aus Photovoltaikanlagen** – das gesunde Miteinander mit der Natur steht immer im Mittelpunkt.

# 360° FLOW TRAILS

Kitzbühel Kirchberg



# YOUR PLACE TO BIKE




In der Bergwelt von KitzSki warten unsere **360° Flow Trails** darauf, von dir entdeckt zu werden. Wunderbar abwechslungsreiche **Trails**, von **Einsteiger bis Profi**.

Die **360° Flow Trails Kitzbühel Kirchberg** stehen für vielseitigen **Bike-Spaß in unseren Kitzbüheler Alpen**, vom ersten Trail-Erlebnis bis zur sportlichen Herausforderung. Insgesamt erwarten dich **zehn abwechslungsreiche Trails** sowie **Family- und Skill Areas**, die perfekt auf unterschiedliche Könnerebenen abgestimmt sind. Einsteiger, Familien und Genussbiker finden auf flowigen Lines mit sanften Kurven und spielerischen Elementen den idealen Einstieg, während erfahrene Rider auf technisch anspruchsvolleren Abschnitten mit Wurzeln, Sprüngen und anspruchsvollen Passagen gefordert werden.

Zu unseren absoluten Highlights zählt der **Fleckalm Trail**, der als einer der fünf offiziellen „**Great Trails Tirols**“ gilt und mit **über 1.000 Höhenmetern** sowie alpinem Charakter echtes Enduro-Feeling bietet. Klassiker wie der **Hahnenkamm Trail**, der **Gaisberg Trail** oder der **Lisi Osl Trail** sorgen für Abwechslung und maximale Trail-Vielfalt – immer begleitet von beeindruckenden Panorama-Ausblicken. Dank unserer modernen KitzSki Bergbahnen geht es entspannt bergauf und mit vollem Flow wieder ins Tal.

**Unser neuestes Highlight:** Ab **4. Juni 2026** kommst du von der Fleckalmbahn Bergstation fast direkt per Trail zum Gaisberg. Mit dem neuen **Kirchberg Trail**, dem **längsten Flow Trail Tirols**, wächst das 360° Flow Trails-Erlebnis auf **über 40 km** und bietet noch mehr Abwechslung, Flow und Fahrspaß für alle, die das Mountainbiken lieben.



Der **Bike-Transport** ist bei allen KitzSki Bike Tickets, sowie Besitzern der Gravity Card **inklusive**. Mit allen anderen Tickets kann man für nur **EUR 5,- pro Fahrt** das Bike „gondeln“ lassen.

NEU 2026

# KIRCHBERG TRAIL #2036



flowig



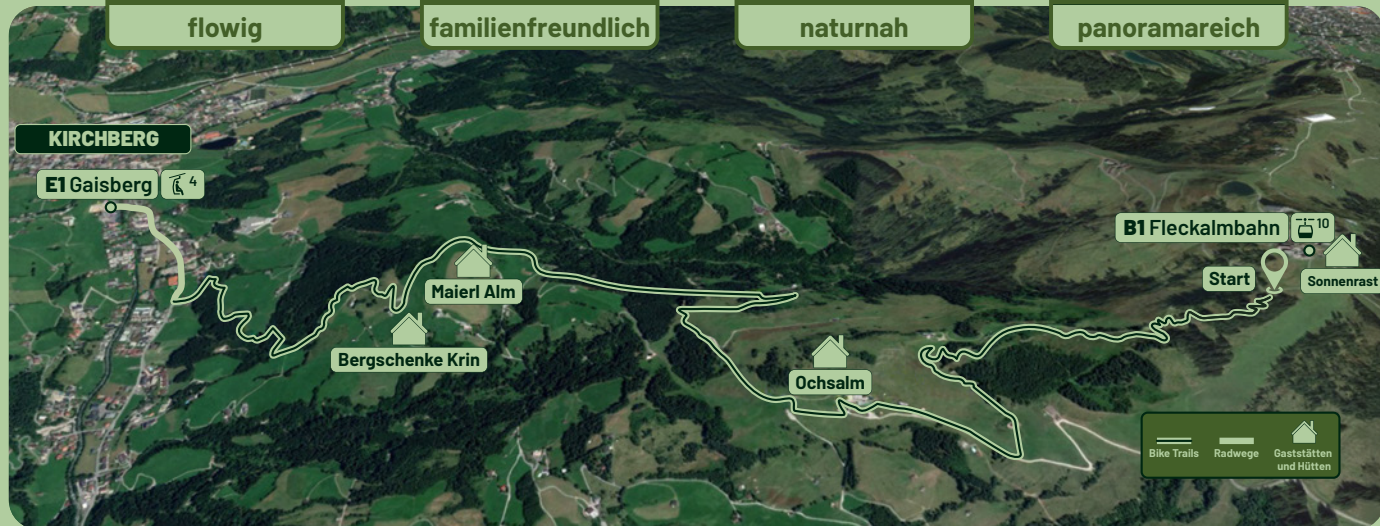
familienfreundlich



naturnah



panoramareich



**längster Flow Trail**  
in Tirol



**ca. 10 km**  
lang



**~10% Gefälle**  
durchschnittlich



**1-1,5 Meter**  
breit





🚲 Auffahrt mit:	<b>Fleckalmbahn</b>
📏 Länge des Trails:	<b>10 km</b> (davon 1,4 km Alm- und Forstwege)
📏 Höhenmeter:	<b>940 m</b>
🌳 Wegbeschaffenheit:	<b>„Dirt“ &amp; „Loam“, optionale Sprünge, Holzstege &amp; Brücken, Rollercoaster Flow</b>
📊 Schwierigkeit (Skala):	<b>überwiegend leicht</b> (S1 mit S2 Stellen)
📱 GPS-Daten Download:	



Die **360° Flow Trails Kitzbühel Kirchberg** stehen für Bike-Spaß auf jedem Niveau – vom Einsteiger bis zum Pro. **Ab Juni 2026** erwartet dich mit dem **neuen Kirchberg Trail**, der **längste Flow Trail Tirols**. Das perfekte und abwechslungsreiche Flow Paradies für Einsteiger, Familien, Genussbiker und erfahrene Rider.


Flowige Kurven, sanfte Lines und einzigartige Panorama-Momente machen jede Abfahrt zu einem echten **360° Flow Trail** Highlight.

# HAHNENKAMM TRAIL #2004

 Auffahrt mit:	<b>Hahnenkammbahn, Fleckalmbahn</b>
 Länge des Trails:	<b>6,9 km</b> ab Hahnenkammbahn <b>8,5 km</b> ab Fleckalmbahn (Pano Link)
 Tiefenmeter:	<b>850 m</b> (Start ab Fleckalmbahn 1.005 m)
 Wegbeschaffenheit:	<b>Hahnenkamm „Loam“, flowig, leichter Wurzel-Tec, optionale Sidehits &amp; Sprünge, Holzstege</b>
 Schwierigkeit (Skala):	<b>überwiegend leicht</b> (S1 mit mehreren S2 Abschnitten, optionale Umfahrung via Forstweg)
 GPS-Daten Download:	



Flowiger Trail mit einfachen Schlüsselstellen und verspielten Elementen. Teilweise enge Kurven und Steilkurven. Holzbrücken, naturbelassene Passagen, kleine Wellen und Absprünge sowie natürliche Hindernisse bieten Abwechslung.


 Die Einkehr am Gipfel oder im Tal gehört einfach dazu. Der After-Bike-Drink direkt am Ende des Trails auf der Sonnenterrasse sollte nicht verpasst werden.




# FLECKALM TRAIL #293


 Auffahrt mit:


**Fleckalmbahn,  
Hahnenkammbahn**  
(von der Hahnenkammbahn dem  
Transfer #2006 folgen: 2 km, 85 hm  
bergauf, 55 tm bergab, ca. 10 bis  
15min mit genialem Panorama  
und zwei Einkehroptionen)

 Länge des Trails: **7,8 km**

 Tiefenmeter: **970 m**

 Wegbeschaffenheit: **Fleckalm „Dirt“ & „Loam“,  
anspruchsvolle Passagen,  
rollbare Sprünge, optionale  
Sidehits, kurze Gegenanstiege**


 Schwierigkeit (Skala): **mittel (S2) bis schwierig (S3)**

 GPS-Daten Download:



Der Fleckalmtrail zählt zu den fünf **„Great Trails“** Tirols. Auf der legendären schier endlosen Abfahrt sorgen Wurzelpassagen, größere und kleinere Sprünge, feinst angelegte Anliegerkurven, gelegentlich kurze Gegenanstiege und schnelle Speed-Abschnitte für das vollkommene **Enduro-Feeling**. Die anspruchsvolle Strecke erfordert ein gewisses Maß an Konzentration, Kondition und Fahrtechnik.



 Die Einkehr bei der Fleckalm ist ebenfalls legendär und ein Muss!

# GAISBERG TRAIL #292

🚠 Auffahrt mit:	<b>Gaisberg Sesselbahn</b>
📏 Länge des Trails:	<b>2,2 km</b>
📏 Tiefenmeter:	<b>420 m</b>
🌲 Wegbeschaffenheit:	<b>Speed meets Tec, Gaisberg Dirt, teils Schotter, Sprünge, Drops, Chickenlines</b>
📊 Schwierigkeit (Skala):	<b>schwierig (S3)</b>

📄 GPS-Daten Download:



Teils weicher Waldboden, viele Wurzeln, **Speed-Abschnitte**, rasante Sprünge über Geländekanten oder Holzbauten. Für die anspruchsvolle Abfahrt über 420 Höhenmeter ist ein hohes Maß an Fahrtechnik notwendig. Auf der Singletrail-Skala wird der Trail durchgehend mit S3 bewertet.



💡 *Einkehr beim Gaisbergstüberl oder Gasthaus Obergaisberg sowie in zahlreichen Gasthäusern im Dorf.  
Bei allen Wasserratten darf der After-Bike Sprung in den Badesee Kirchberg oder Schwarzsee nicht fehlen.*

# LISI OSL TRAIL #291

🚠 Auffahrt mit:	<b>Gaisberg Sesselbahn</b>
📍 Länge des Trails:	<b>2,1 km</b>
📏 Tiefenmeter:	<b>415 m</b>
🌲 Wegbeschaffenheit:	<b>Flow meets Tec, Gaisberg Dirt, teils Schotter, opt. Sprünge, Wurzeln, Drops, Steps</b>
📊 Schwierigkeit (Skala):	<b>mittel (S2) bis schwierig (S3)</b>
📄 GPS-Daten Download:	



Benannt nach **Lisi Osl**, unserer lokalen Cross-Country-Weltcup-Legende, garantiert die rund 2,1 Kilometer lange Strecke puren Abfahrtsgenuss. Während Einsteiger hier ihre ersten Erfahrungen mit Anliegerkurven, leichten Stufen oder Wurzeln machen, können geübte Mountainbiker die Stufen für Sprünge nutzen.



💡 *Einkehr beim Gaisbergstüberl oder Gasthaus Obergaisberg sowie in zahlreichen Gasthäusern im Dorf. Bei allen Wasserratten darf der After-Bike Sprung in den Badesee Kirchberg oder Schwarzsee nicht fehlen.*


# SONNENRAST TRAIL #2031

🚲 Auffahrt mit:	<b>Fleckalmbahn, Sonnenrastbahn</b>
📏 Länge des Trails:	<b>1,7 km</b>
📏 Tiefenmeter:	<b>130 m</b>
👤 Wegbeschaffenheit:	<b>Sonnenrast Dirt, Roller, Anlieger, rollbare Sprünge, spektakuläre Signature Holzschnecke (Must Do!), Panoramablick</b>
📊 Schwierigkeit (Skala):	<b>überwiegend leicht (S1 mit S2 Stelle)</b>
📄 GPS-Daten Download:	



Der Sonnenrast Trail ist das **Highlight für Einsteiger** und ideal zum Aufwärmen. Aber auch für Fortgeschrittene ist der Sonnenrast Trail gut geeignet. Er enthält spektakuläre Elemente wie die 8 Meter in die Höhe ragende Holzschnecke sowie Holzsektionen durch steileres Gelände mit gut aufgebauten Anliegerkurven und optional springbare Roller.

💡 *Einkehr beim Gasthof Sonnenrast, Jufenbeach oder der Hochbrunn Alm.  
Perfektes Lernareal in der MTB Family Area Streiteck Mulde am Trailende.*




# UPPER STREITECK TRAIL #2033

 Auffahrt mit:	<b>Fleckalmbahn, Sonnenrastbahn</b>
 Länge des Trails:	<b>0,2 km</b>
 Tiefenmeter:	<b>13 m</b>
 Wegbeschaffenheit:	<b>Sonnenrast Dirt, Holzsteg Line mit Drops &amp; springbaren Elementen</b>
 Schwierigkeit (Skala):	<b>mittel (S2)</b>
 GPS-Daten Download:	



Eine kurze Option mit hohem North-Shore-Anteil gibt es entlang des Upper Streiteck Trails. Kurz vor dem Ende kreuzt der Trail den Forstweg und es geht in etwa 10 Höhenmeter hinauf bis zum Sammelplatz. Dort können die Biker dann wahlweise in den Lower Streiteck Trail oder den Sonnenrast Trail wiedereinsteigen.




 *Einkehr beim Gasthof Sonnenrast, Jufenbeach oder der Hochbrunn Alm.  
Perfektes Lernareal in der MTB Family Area Streiteck Mulde am Trailende.*

# LOWER STREITECK TRAIL #2032

 Auffahrt mit:	<b>Fleckalmbahn, Sonnenrastbahn</b>
 Länge des Trails:	<b>0,5 km</b>
 Tiefenmeter:	<b>30 m</b>
 Wegbeschaffenheit:	<b>Sonnenrast Dirt, Roller, Gap Jumps mit Chickenlines</b>
 Schwierigkeit (Skala):	<b>mittel (S2)</b>
 GPS-Daten Download:	









Der Lower Streiteck Trail, ein jumpiger Flowtrail-Abzweig vom Sonnenrast Trail, bietet Bikern eine flowige Fahrt entlang des steilen Bärenkopf-Hangs. Mit Jump- und Featureoptionen sowie einem Holzsteganlieger führt er zu einem spektakulären **130 Meter langen Northshore-Uphill**, bevor er wieder in den Sonnenrast Trail einmündet.

 Einkehr beim Gasthof Sonnenrast, Jufenbeach oder der Hochbrunn Alm. Perfektes Lernareal in der MTB Family Area Streiteck Mulde am Trailende.




# MTB FAMILY AREA STREITECK

 Auffahrt mit:	<b>Fleckalmbahn, Sonnenrastbahn, Streiteckmulde</b>
 Länge der Trails:	<b>1,4 km</b>
 Tiefenmeter:	<b>19 m</b>
 Wegbeschaffenheit:	<b>Flat &amp; Balance Skill Area, 100m Förderband: 5 Trails, Mini-Jumpline mit 6 Tables &amp; 1 Corner</b>
 Schwierigkeit (Skala):	<b>leicht (S0) bis schwierig (S3)</b>
 GPS-Daten Download:	



Die MTB Family Area Streiteck ist perfekt für Familien und Einsteiger. Der Sonnenrast Trail und die Sonnenrast Sesselbahn bieten schnellen Zugang zum Übungsgelände bei der Talstation. Dort gibt es ein 100 Meter langes Förderband und verschiedene Kinder- und Übungstrails sowie die Mini-Jumpline auf insgesamt 1,4 Kilometern.

 *Einkehr beim Jufenbeach mit Sonnenterrasse direkt an den Trails.*

## **TECHNIKTRAINING IM TAL**


### **SKILL AREA MOCKING & KLAUSEN-FLECKALM**

Die Skill Areas Mocking und Fleckalm bieten direkt bei den Talstationen Hahnenkamm- und Fleckalmbahn perfekte Bedingungen zum Lernen & Üben.

# 360 FLOW TRAILS

Kitzbühel Kirchberg

DER  
HIRSCH  
UND  
DU



HEUTE KEINE AUDIENZ.  
SEIN WALD. SEIN REICH.

DEIN RESPEKT =  
DEINE ZURÜCKHALTUNG.



DIE  
ALM  
UND  
DU



WILLKOMMEN IN MEINEM  
KUUHLEN WOHNZIMMER.

ABSTAND = RESPEKT.



DER  
MÜLL  
UND  
DU



DEIN MÜLL =  
DEINE VERANTWORTUNG.

MÜLL WANDERT NICHT  
ALLEINE INS TAL.




DER  
WALD  
UND  
DU




**HIER FLIEGEN  
NUR ÄSTE - NICHT DU.**  
WEGSPERREN SCHÜTZEN DICH  
UND UNSERE FORSTARBEITER.



DER  
TREUE  
GEFÄHRTE  
UND  
DU



**LEINE DRAN -  
SACKERL RAUS.**  
UNSERE NATUR LIEBT  
SACKERL HELDEN.



DAS  
GRUND-  
EIGENTUM  
UND  
DU



**DER WEG IST  
DAS ZIEL.**  
QUERFELDEIN -  
LASS ES BITTE SEIN



DER  
SCHRULLIGE  
VOGEL  
UND  
DU



WEGTREUE = VOGELFREUDE.

**BERGHÜNER MÖGEN KEINE  
ÜBERRASCHUNGSBESUCHE.**



**Eine Kampagne  
für mehr  
Miteinander  
am Berg.**

## GEFÜHRTE WANDERUNGEN

vom **15.06.** bis zum **04.10.2026**



Mit einem **gültigen Liftticket** von **KitzSki**, kannst du **kostenlos** an den **geführten Wanderungen teilnehmen**. Susi und Harry, zwei Tiroler Bergwanderführer, führen dich durch die Bergwelt von KitzSki.

## WOCHENPROGRAMM

- MO** Streif Spaziergang, Karstweg
- DI** Streif Viewing, Horn-Bichlalm
- MI** Hightech am Berg
- DO** Streif Viewing
- FR** Gaisberg Almen Runde
- SA** Streif Viewing
- SO** Sonnenaufgangstour am Horn

### Information:

Die Wanderungen finden bei jedem Wetter statt. Bei Regenwetter werden die Strecken der Witterung entsprechend angepasst. Wir empfehlen knöchelhohes Schuhwerk, berggerechte Funktionskleidung, Sonnen- und Regenschutz sowie eine Trinkflasche.

Mein persönlicher  
**WANDERPASS**





## MEETING-POINTS

### Hikes with meeting point at Hahnenkammbahn valley station:

Streif walk, Streif Viewing, Hightech in the mountains, Summit

-  **Address:** Hahnenkammsstraße 1, 6370 Kitzbühel  
**Car park:** free of charge for cable car users


### Hikes with meeting point at Hornbahnen valley station:

Karst Trail, Horn-Bichlalm, Horn sunrise tour (meeting point directly at the Horngipfelhaus)

-  **Address:** Hornweg 23a, 6370 Kitzbühel  
**Car park:** free of charge for cable car users

### Hikes with meeting point at valley station Gaisberg:

Gaisberg Alpine Loop

-  **Address:** Achenweg 6, 6365 Kirchberg in Tirol  
**Car park:** für Seilbahnbenützer kostenlos

### Contact



**Telephone:** +43 664 611 88 93 oder +43 664 611 88 57  
**E-Mail:** [info@kitzski.at](mailto:info@kitzski.at)



1 to 2 Stamps



Kitzski tube scarf

3 to 7 stamps



Kitzski seat pad

8 stamps



1-day ski pass or 2 hiking tickets



*täglich geführte Wanderungen\**

# Gemeinsam unterwegs mit Susi und Harry

Mit einem gültigen Liftticket von KitzSki kannst du zwischen **15. Juni und 04. Oktober 2026** täglich kostenlos an einer geführten Wanderung teilnehmen. Susi und Harry, zwei erfahrene Tiroler Wanderführer, begleiten Gäste wie Einheimische auf abwechslungsreichen Touren durch die Kitzbüheler Bergwelt – für jeden Geschmack und jedes Können.

Besonders beliebt ist das **Streif Viewing**, das mehrmals pro Woche angeboten wird. In rund vier Stunden führt die Tour entlang der legendären Schlüsselstellen der Streif – gespickt mit spannenden Hintergrundgeschichten. Ruhiger geht es am Karstweg am Kitzbüheler Horn zu, während die „Hightech am Berg“ Wanderung faszinierende Einblicke hinter die Kulissen eines Seilbahnunternehmens bietet. Wer es gemütlicher mag, entscheidet sich für den Streif Spaziergang oder die stimmungsvolle Sonnenuntergangswanderung.

*Detaillierte Informationen zu Treffpunkten und Touren findest du auf den **Seiten 61 bis 68**. Die Wanderungen finden bei jedem Wetter statt – bei Bedarf werden die Routen angepasst.*

# PACKLISTE:

## Leichte Wanderung

- ☑ 2–3 Stunden
- ☑ wenige Höhenmeter

## Wanderung für Geübte

- ☑ max. 4 Stunden
- ☑ gut befestigte Wanderwege

Sonnenschutz

Trinkflasche

Regenschutz

berggerechte  
Funktionskleidung

knöchelhohes  
Schuhwerk

# Unsere Wanderführer



## SUSI

**Ich arbeite als:** Tiroler Bergwanderführerin

**Meine Hobbys sind:** Bergsport, Skifahren, Wassersport (Tauchen)

**In den Bergen bin ich gerne, weil:** Ich dort die Natur, die Flora und Fauna genießen kann.

**Mein Lieblingsort im Wandergebiet KitzSki ist:** Der Seidlalmsee am Hahnenkamm.

## HARRY

**Ich arbeite als:** Tiroler Bergwanderführer

**Meine Hobbys sind:** Berggehen, Mountainbiken, Skitouren gehen

**In den Bergen bin ich gerne, weil:** Ich mich für die Natur begeistere und das Panorama genießen kann. Jedes Bergerlebnis ist einzigartig.

**Mein Lieblingsort im Wandergebiet KitzSki ist:** Der Steinbergkogel – von dort aus hat man eine tolle Aussicht auf das Gipfelmeer der umliegenden Bergwelt.

**DIENSTAG**

**DONNERSTAG**

**SAMSTAG**



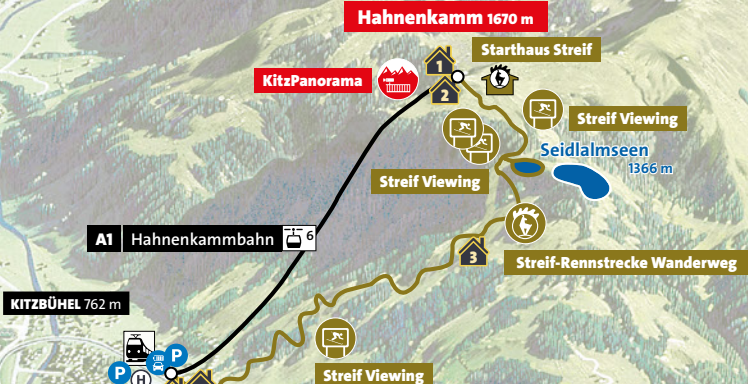
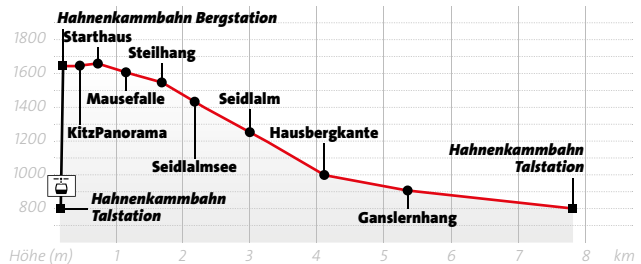
# STREIF VIEWING


## Weltcupfeeling pur






Jeden Dienstag, Donnerstag und Samstag führt diese Wanderung entlang der Rennstrecke der legendären Streif und verspricht 860 hm Adrenalin pur, vermischt mit Insiderwissen und spannenden Fernsehbildern. Vier moderne LCD-Portale zeigen einen Blick hinter die Kulissen der anspruchsvollsten Abfahrt der Welt.

**TIPP** Mach ein Erinnerungsfoto am Fotopoint beim Starthaus!

-  Meeting-Point: **9:30 Uhr** Talstation Hahnenkambahn oder **10:00 Uhr** Starthaus Streif
-  Gehzeit: **ca. 4 Stunden**
-  Rückkehr: **ca. 15:30 Uhr**
-  Schwierigkeit: **mittel** 🐻
-  Höhenprofil: **↓ 860 hm**
-  Distanz: **7,5 km**
-  Rast: **Seidlalm**



 Alle Teilnehmer des Streif Viewings erhalten am Ende der Wanderung eine persönliche Streif Urkunde.

-  Hochkitzbüchel bei Tomschy
-  Hocheckhütte
-  Seidlalm
-  La Monte
-  Legendencafé

# STREIF SPAZIERGANG

## Entlang des Panoramarundweges

Nach einem atemberaubenden und unvergesslichen Blick aus dem Starthaus nimmst du die Mausefalle einmal aus nächster Nähe unter die Lupe. Danach geht's über einen leichten und gut befestigten Weg weiter zur St. Bernhard-Kapelle.

**TIPP** *Mach ein Erinnerungsfoto am Fotopoint beim Starthaus!*

🚩 Meeting-Point: **9:30 Uhr Talstation Hahnenkambahn oder 10:00 Uhr Starthaus Streif**

🕒 Gehzeit: **ca. 2 Stunden**

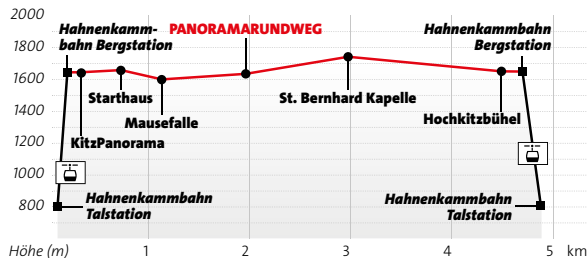
🔄 Rückkehr: **ca. 13:30 Uhr**

📊 Schwierigkeit: **leicht** 🌊

📈 Höhenprofil: **↑ 150 hm ↓ 150 hm**

📍 Distanz: **4,5 km**

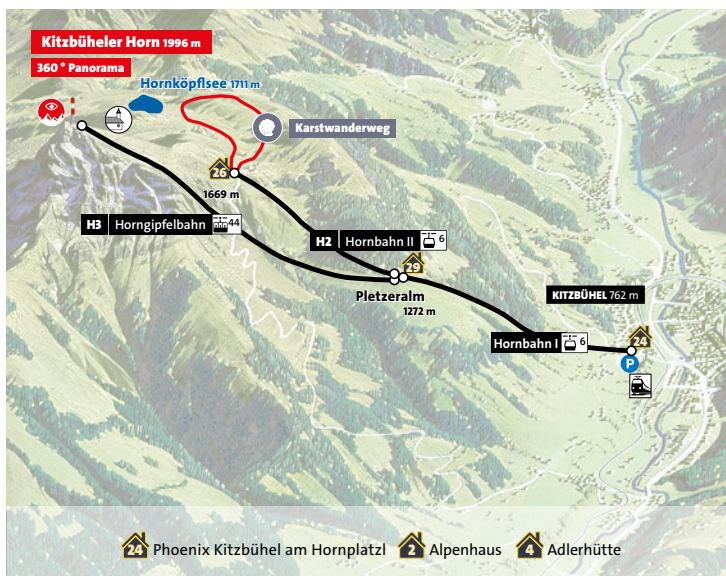
📍 Rast: **Hahnenkammstüberl**



# KARSTWEG

## Auf den Almwiesen am Kitzbüheler Horn

Diese Wanderung führt vom Alpenhaus durch die Trattalmmulde, vorbei an blühenden Almwiesen und Karstlöchern (Ponore) in die „Weanerstadt“. Mit wenig Höhenmetern und herrlichen Ausblicken auf die umliegende Bergwelt geht es gemütlich zurück zum Alpenhaus.



🚩 Meeting-Point: **9:30 Uhr Talstation Hornbahn**

🕒 Gehzeit: **ca. 2,5 Stunden**

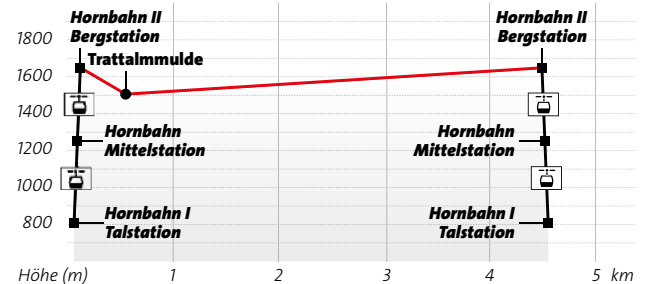
🔄 Rückkehr: **ca. 13:30 Uhr**

📊 Schwierigkeit: **leicht**

📈 Höhenprofil: **↑ 250 hm ↓ 250 hm**

📍 Distanz: **4,5 km**

📍 Rast: **Alpenhaus oder Adlerhütte**



# HORN-BICHLALM

## Der Weg zur Entschleunigung

Der Wanderhochgenuss, bei dem du deinen Blick über Kitzbühel und deine Gedanken nach Herzenslust schweifen lassen kannst. Und ganz nebenbei lernst du malerische Wanderwege sowie die Lämmerbichlalm Schritt für Schritt kennen.

📍 Meeting-Point: **9:30 Uhr Talstation Hornbahn**

🕒 Gehzeit: **ca. 4 Stunden**


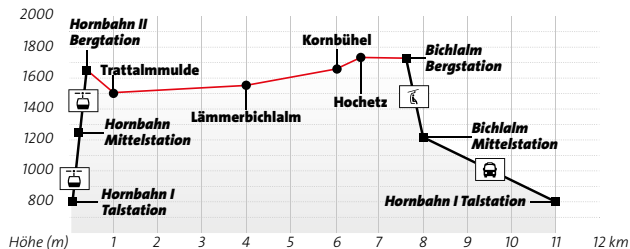
🔄 Rückkehr: **ca. 15:30 Uhr**

📊 Schwierigkeit: **mittel** 🐾

📈 Höhenprofil: **↑ 240 hm ↓ 240 hm**

📍 Distanz: **8 km**

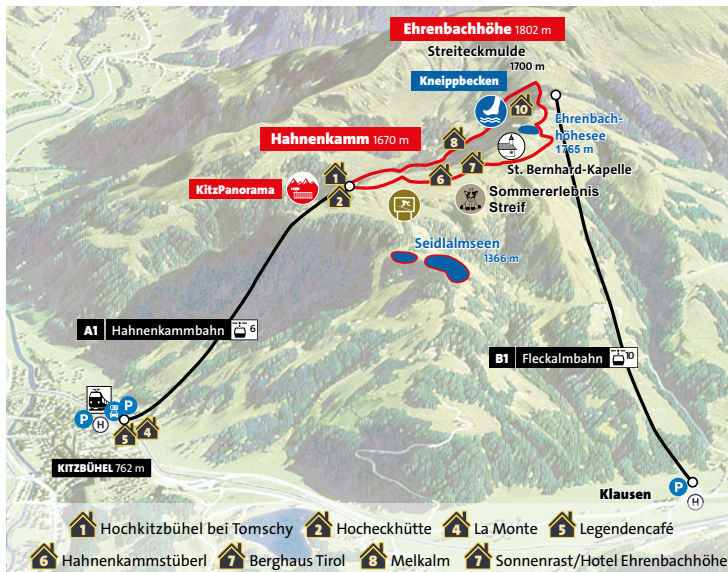
📍 Rast: **Bichlalm**



# HIGHTECH AM BERG

## Wie funktioniert der KitzSki Winter?

Tauche ein in die Welt modernster Bergbahntechnik! Erkunde die Pumpstation, leistungsstarke Schneekanonen und Pistengeräte im Kompetenzzentrum Streiteck. Erfahre, wie eine Kabinengondel funktioniert und was es braucht, um perfekte Pisten zu schaffen.



- 🚩 Meeting-Point: **9:30 Uhr Talstation Hahnenkambahn oder 10:30 Uhr Bergstation Fleckalmbahn\***

---

- 🕒 Gehzeit: **ca. 3 Stunden**

---

- 🔄 Rückkehr: **ca. 15:30 Uhr**

---

- 📊 Schwierigkeit: **leicht** 🌊

---

- 📈 Höhenprofil: **↑ 250 hm ↓ 250 hm**

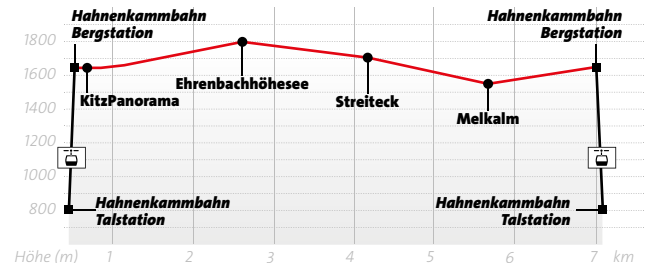
---

- 📏 Distanz: **7,0 km**

---

- 📍 Rast: **Melkalm**

\*Für Gäste, die mit der Fleckalmbahn auffahren, bitten wir um Anmeldung bis spätestens 16:00 Uhr des Vortages bei der Fleckalmbahn Kassa unter der Telefonnummer: 05356/6951-1611



# GAISBERG ALMEN RUNDE

**NEU 2026**

Diese Panoramawanderung führt über den Gipfel und einen breiten Grat, durch sanfte Wiesen, vorbei an Almen und Hütten, die zur Einkehr einladen, und bietet dabei einen herrlichen Ausblick auf den Großen Rettenstein.



- 📍 Meeting-Point: **9:30 Uhr Gaisberg Talstation**

---

- 🕒 Gehzeit: **ca. 4 Stunden**

---

- ↻ Rückkehr: **ca. 15:30 Uhr**

---

- 📊 Schwierigkeit: **mittel** 🐾

---

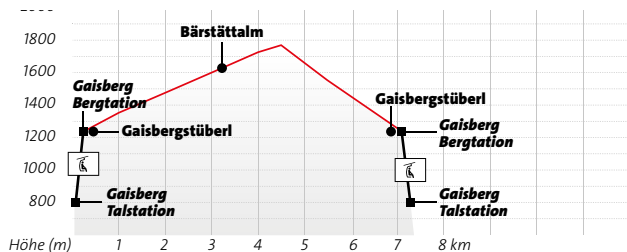
- 📈 Höhenprofil: **↑ 510 hm ↓ 510 hm**

---

- 📍 🏠 Distanz: **7,1 km**

---

- 📍 Rast: **Bärstättalm, Gaisbergstüberl oder Wiege**



### ZEITPLAN (letzte Talfahrt 23:00 Uhr)

Termine	Treffpunkt	Sonnenuntergang
26.06.	20:00	21:15
03.07.	20:00	21:12
10.07.	19:45	21:07
17.07.	19:40	21:01
24.07.	19:30	20:54
31.07.	19:20	20:45
07.08.	19:15	20:34
14.08.	19:00	20:22
21.08.	18:50	20:10
28.08.	18:40	19:57
04.09.	18:20	19:45
11.09.	18:00	19:32
18.09.	17:45	19:18



# SONNENUNTERGANGSWANDERUNG

## Sundowner am Hahnenkamm

Im Abendrot erwarten dich nicht nur beeindruckende Weitblicke, sondern zumeist auch ein gigantischer Sonnenuntergang. Ein stimmungsvoller Tagesausklang, der von einem Glas Prosecco, gemütlicher Atmosphäre und dem Blick auf das abendliche Kitzbühel abgerundet wird.

Meeting-Point: **Talstation Hahnenkammbahn**  
(Zeiten in der Tabelle links)

Gehzeit: **ca. 1 Stunde**

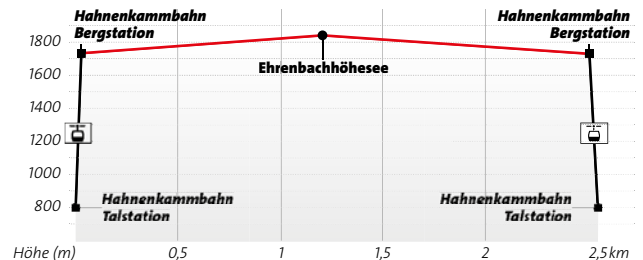
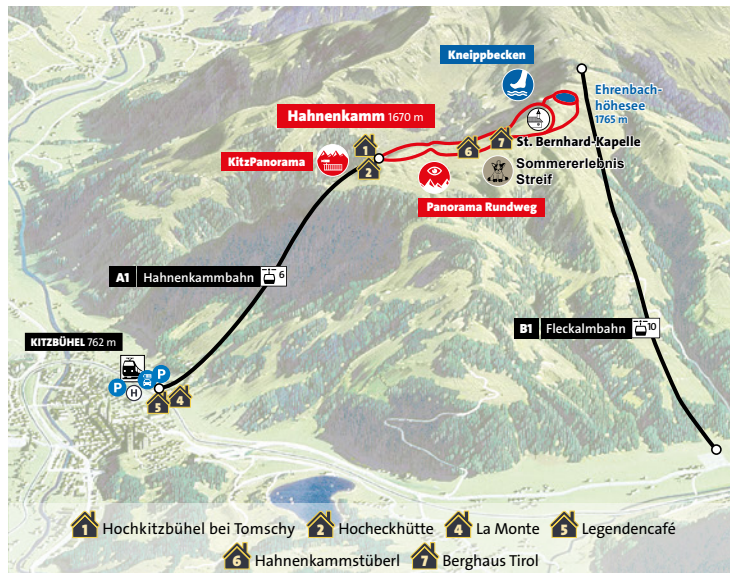
Rückkehr: **spätestens 23:00 Uhr**

Schwierigkeit: **leicht**

Höhenprofil: **↑ 100 hm ↓ 100 hm**

Distanz: **2,5 km**

Rast: **Ehrenbachhöhesee**



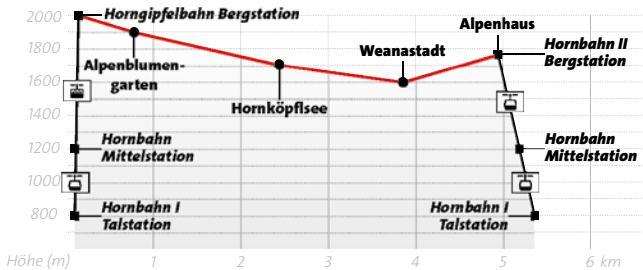
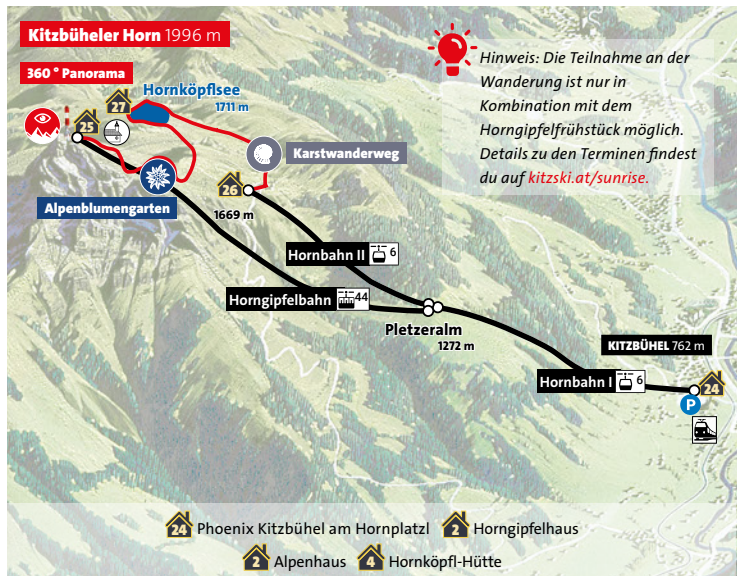
# SONNENAUFGANGSTOUR AM HORN

## Im Rahmen des Horn Gipfelfrühstücks

Vom Horn Gipfel aus lässt sich ein herrlicher Sonnenaufgang beobachten. Auch die geführte Wanderung im Anschluss an das Horn Gipfelfrühstück ist etwas ganz Besonderes und unterscheidet sich von gewöhnlichen Ausflügen in unserer wundervollen Bergwelt. Details und Preise zum Horn Gipfelfrühstück findest du auf [kitzski.at/sunrise](https://kitzski.at/sunrise).



- 📍 Meeting-Point: **zwischen 7:30 und 8:00 Uhr, Horn Gipfelhaus**
- 🕒 Gehzeit: **ca. 2 Stunden**
- 🔄 Rückkehr: **ca. 10:00 Uhr**
- 📊 Schwierigkeit: **leicht** 🌊
- 📈 Höhenprofil: **↑ 70 hm ↓ 400 hm**
- 📏 Distanz: **5 km**
- 📍 Rast: **Horn Gipfelhaus (vor der Wanderung)**



# Wanderungen à la carte



Erstelle **dein persönliches Wanderprogramm**, passend zu deinen Bedürfnissen, in Rücksprache mit unseren Wanderführern. Wähle jene Elemente aus, die du dir für deine Wanderung wünschst. Unsere Wanderführer begleiten dich kostenlos. Bitte beachte: Die Teilnehmerzahl ist beschränkt.

Die Wanderungen à la carte sind für Gruppen **ab 6 Personen** von Mittwoch bis Sonntag im Zeitraum zwischen 15.06. und 04.10.2026 buchbar.



**Kontakt**  
**Telefon:** +43 664 611 88 93 oder  
+43 664 611 88 57  
**E-Mail:** info@kitzski.at

**Wähle eine geführte Wanderung  
aus dem aktuellen Programm.**

## **Leichte Wanderung**

- ☑ 2–3 Stunden
- ☑ wenige Höhenmeter

## **Wanderung für Geübte**

- ☑ max. 4 Stunden
- ☑ gut befestigte Wanderwege



# AQUARENA

*Wasser, Wärme & Wellness*



## Entspannung nach dem Bergerlebnis

Nach einer Wanderung mit den **KitzMountain Guides**, einer Bike-Tour oder einem erlebnisreichen Tag am Berg gibt es kaum etwas Schöneres, als im **Badezentrum AQUARENA** die müden Beine ins Wasser zu strecken. Mit einem gültigen **KitzSki Ticket** erhält man sogar **50 % Ermäßigung** auf den Hallenbadeintritt.

Im großzügigen **25-Meter-Sportbecken** kann man ein paar entspannte Bahnen ziehen, während das **Erholungsbecken mit Wasserfall und Massagedüsen** für wohltuende Entspannung sorgt.

Auch Familien kommen hier voll auf ihre Kosten: **Eine Erlebnisrutsche mit zwei Röhren** sorgt für Action, während Babys und Kleinkinder in einem eigenen Bereich sicher planschen können. Für zusätzliche Erholung steht direkt beim Sportbecken eine **Physiotherm Infrakabine** zur kostenlosen Nutzung bereit.

Ein besonderes Highlight ist der **Wasserparcours im Sportbecken**, der samstags und sonntags **von 11:00 bis 16:00 Uhr** geöffnet ist – in den Ferien sogar täglich.





## Die Saunalandschaft – Ruhe und Regeneration

Wer nach einem aktiven Tag noch tiefer entspannen möchte, findet in der **Saunalandschaft der AQUARENA** den perfekten Rückzugsort.

Die **Steinofensauna (ca. 90 °C)** mit regelmäßigen Aufgüssen, die **Aromasauna (ca. 80 °C)** mit angenehmen Düften sowie das **Sanarium (ca. 65 °C)** bieten unterschiedliche Möglichkeiten zum Abschalten. Ergänzt wird das Angebot durch **Dampfbäder (ca. 45 °C)** und eine gemütliche **Infrarot-Lounge** für besonders wohltuende Regeneration.



## Massagen – Erholung für Körper und Geist

Wer seinem Körper nach Sport und Bewegung etwas Gutes tun möchte, kann sich im **Badezentrum AQUARENA** mit einer Massage verwöhnen lassen. Angeboten werden unter anderem **klassische Massagen, Sportmassagen, Lymphdrainagen** und **Fußreflexzonen-Massagen**. **Neu** ist auch eine **Massageliege**.

**Terminvereinbarung unter +43 5356 6951-1711.**

## Besondere Highlights im Badezentrum AQUARENA

**Early Morning Swimming:** Jeden Mittwoch öffnet die AQUARENA bereits um 7:00 Uhr.

**Aquagymnastik:** Jeden Dienstag und Freitag (Powergymnastik) um 18:00 Uhr. Die Teilnahme ist für AQUARENA Besucher gratis.

**Yoga:** Jeden Mittwoch um 08:00 Uhr und Donnerstag um 18:00 Uhr. \*

**Gesunder Rücken:** Jeden Mittwoch um 18:00 Uhr. \*

**Pilates:** Jeden Montag um 18:00 Uhr. \*

\* Um Voranmeldung an der Kassa wird gebeten. Die Teilnahme ist für AQUARENA Besucher gratis. Teilnehmerzahl begrenzt.

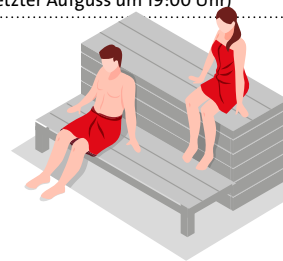
## Öffnungszeiten

**Hallenbad & Solarium:** Täglich von 10:00 bis 20:00 Uhr, Mittwoch ab 07:00 Uhr (letzter Einlass um 19:00 Uhr / Badeschluss um 19:30 Uhr)

**Sauna:** Freitag bis Montag, sowie Mittwoch von 14:00 bis 20:00 Uhr (letzter Einlass und letzter Aufguss um 19:00 Uhr)



[aquarena.tirol](https://www.aquarena.tirol)





# Willkommen bei KitzSki Living

NEU  
ERÖFFNUNG

**Dein alpiner Rückzugsort  
– mitten in Kitzbühel.**



**Online Check-in**



**Parkplätze**



**Gratis WiFi**



Mehr Infos & direkte Buchung:  
[kitzski-living.at](https://www.kitzski-living.at)



KitzSki Living vereint modernen Komfort mit einer unschlagbaren Lage. Direkt an der Hahnenkammbahn Talstation gelegen, ist die Unterkunft der perfekte Ausgangspunkt für deinen Sommerurlaub. Ob zum Wandern, Biken und Golfen, oder für den Besuch einer der zahlreichen Kitzbüheler Sommerveranstaltungen. In wenigen Minuten bist du mitten im Geschehen, und das charmante Zentrum von Kitzbühel mit seinen exklusiven Boutiquen, gemütlichen Cafés und erstklassigen Restaurants erreichst du bequem zu Fuß.



**50** moderne Studios für bis zu zwei Personen  
**10** Apartments für bis zu vier Personen.

Jedes unserer Studios und Apartments verfügt über eine voll ausgestattete Küche, einen Balkon mit Bergblick und kostenfreies WLAN. Self-Check-in-Möglichkeiten, Parkplätze sowie E-Ladestationen bieten dir alles, was du für einen erholsamen Aufenthalt brauchst.



Wohnbeispiel Studio



Wohnbeispiel Apartment



Wohnbeispiel



Wohnbeispiel Studio

# Der neue Audi Q3 Sportback



**Audi Vorsprung durch Technik**

Kraftstoffverbrauch kombiniert: 15,3-9,2 l/100 km. CO<sub>2</sub>-Emissionen kombiniert: 138-209 g/km. Symbolfoto. Stand 03/2026.